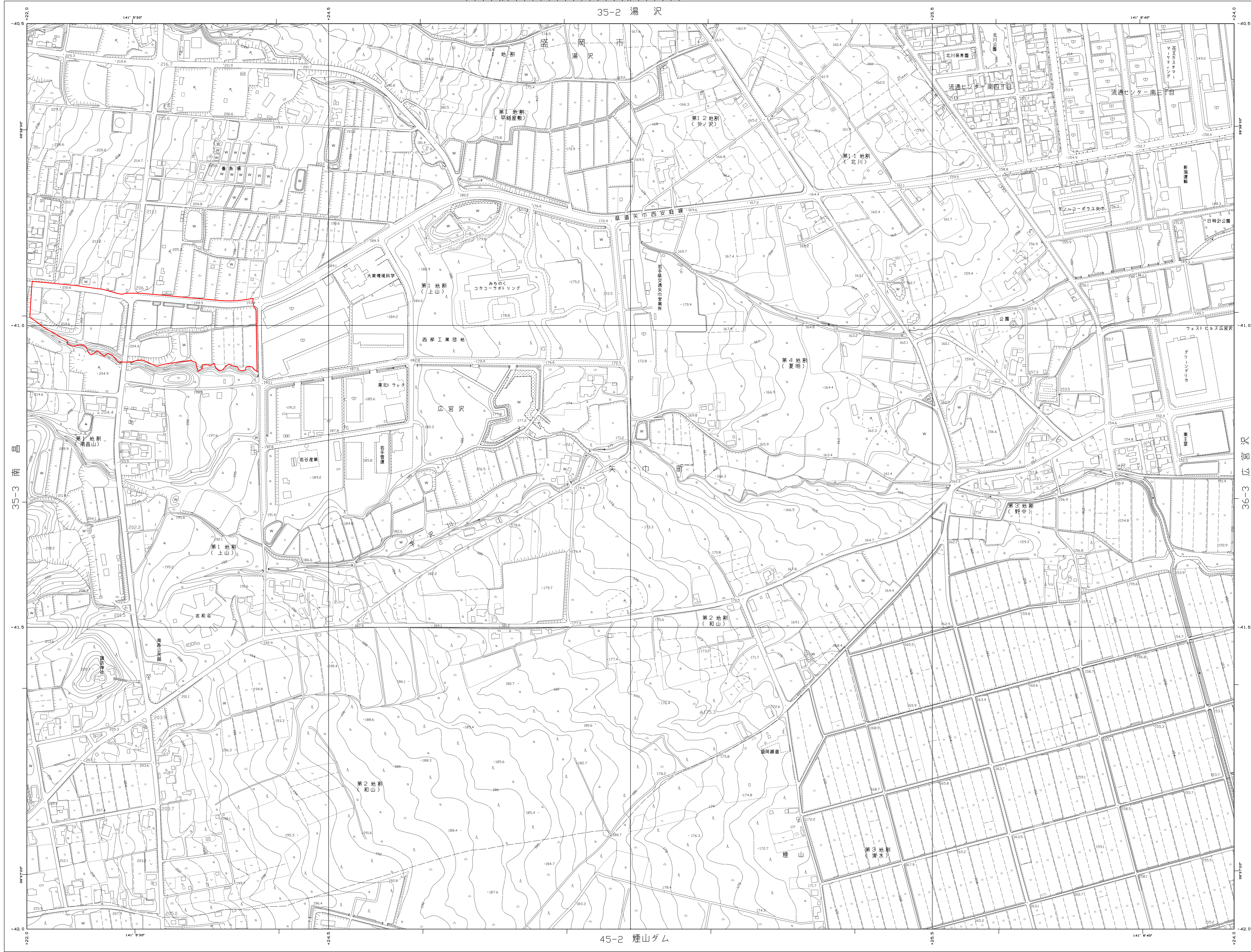


1:2,500
X-LE 35-4

都市計画区域名	盛岡広域都市計画区域
件名	地区計画の決定
図面の名称	計画図
縮尺	1/2,500

盛岡広域都市計画図(和山)



X-LE 35-4

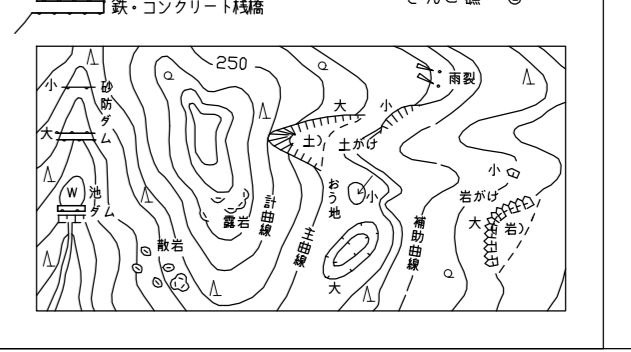
35-1 湯沢	35-2 湯沢	36-1 湯沢センター
35-3 栗橋	36-2 栗橋	36-3 栗橋
45-1 大石	45-2 煙山ダム	46-1 煙山

記号

- | | | | | | |
|---|--------|---|--------|---|--------|
| ○ | ○ 37.2 | △ | △ 37.2 | ▽ | ▽ 37.2 |
| ○ | ○ 37.2 | △ | △ 37.2 | ▽ | ▽ 37.2 |
| ○ | ○ 37.2 | △ | △ 37.2 | ▽ | ▽ 37.2 |
| ○ | ○ 37.2 | △ | △ 37.2 | ▽ | ▽ 37.2 |
| ○ | ○ 37.2 | △ | △ 37.2 | ▽ | ▽ 37.2 |

- | | | | | | |
|---|--------|---|--------|---|--------|
| ○ | ○ 37.2 | △ | △ 37.2 | ▽ | ▽ 37.2 |
| ○ | ○ 37.2 | △ | △ 37.2 | ▽ | ▽ 37.2 |
| ○ | ○ 37.2 | △ | △ 37.2 | ▽ | ▽ 37.2 |
| ○ | ○ 37.2 | △ | △ 37.2 | ▽ | ▽ 37.2 |
| ○ | ○ 37.2 | △ | △ 37.2 | ▽ | ▽ 37.2 |

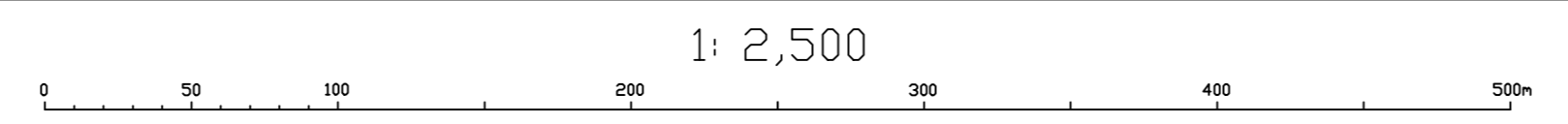
- | | | | | | |
|---|--------|---|--------|---|--------|
| ○ | ○ 37.2 | △ | △ 37.2 | ▽ | ▽ 37.2 |
| ○ | ○ 37.2 | △ | △ 37.2 | ▽ | ▽ 37.2 |
| ○ | ○ 37.2 | △ | △ 37.2 | ▽ | ▽ 37.2 |
| ○ | ○ 37.2 | △ | △ 37.2 | ▽ | ▽ 37.2 |
| ○ | ○ 37.2 | △ | △ 37.2 | ▽ | ▽ 37.2 |



凡例
地区計画区域及び地区整備計画区域

X-LE 35-4

平成12年測量
平成17年修正
平成22年修正
平成27年修正



「この測量図は、国土処理院長の承認を経て院所長の測量結果を使用して作成したものである。(承認番号) 平26 第266号」

計画機関名 若手県
作業機関名 アジア航測株式会社