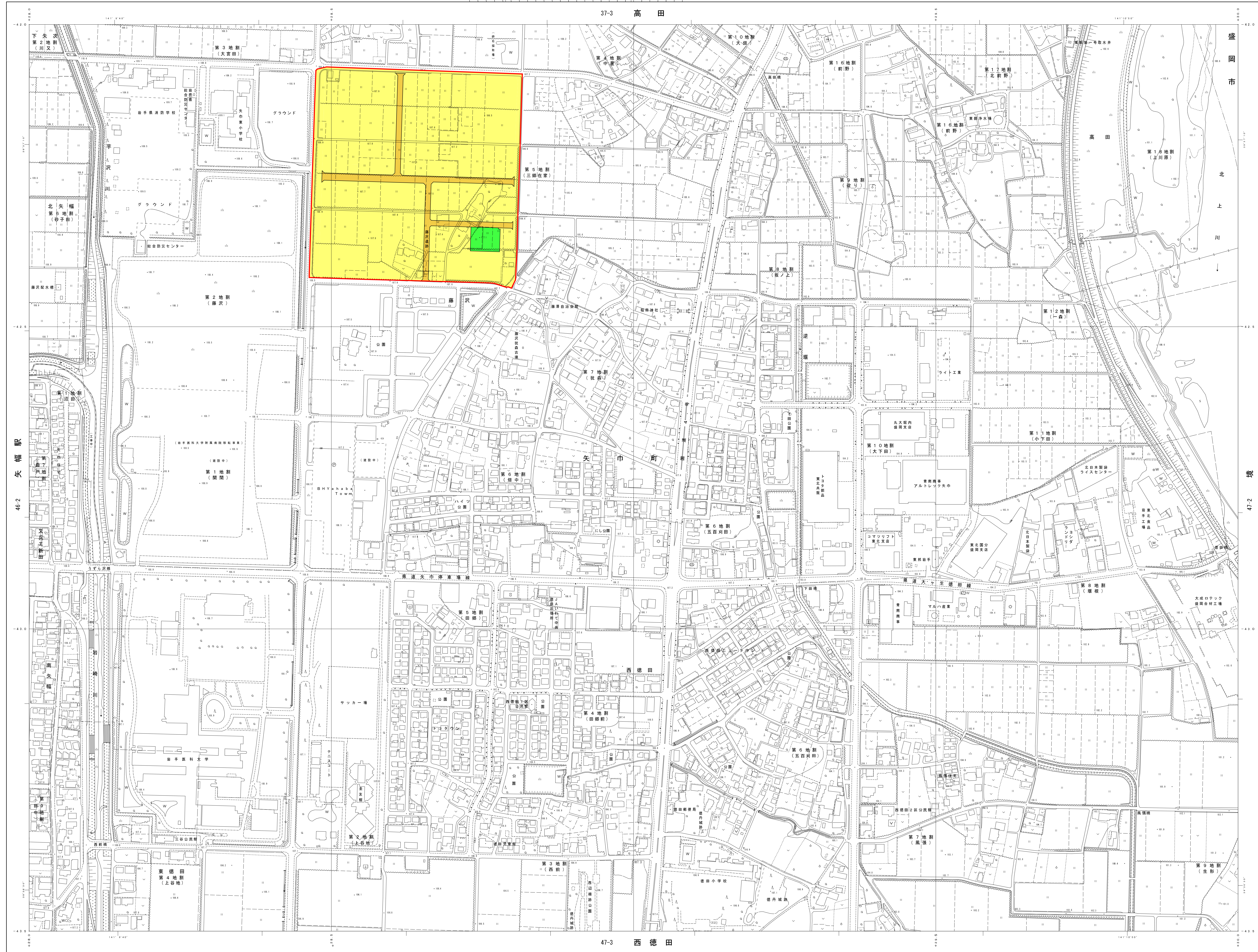


1:2,500

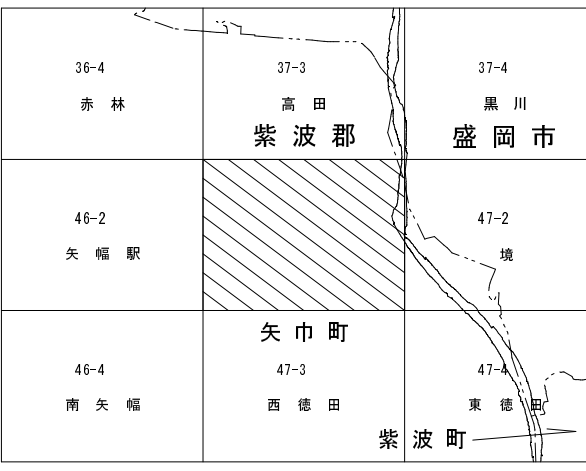
X-E 47-1

都市計画区域名	盛岡広域都市計画区域
件名	地区計画の決定
図面の名称	計画図
縮尺	1/2,500

盛岡広域都市計画図(藤沢)



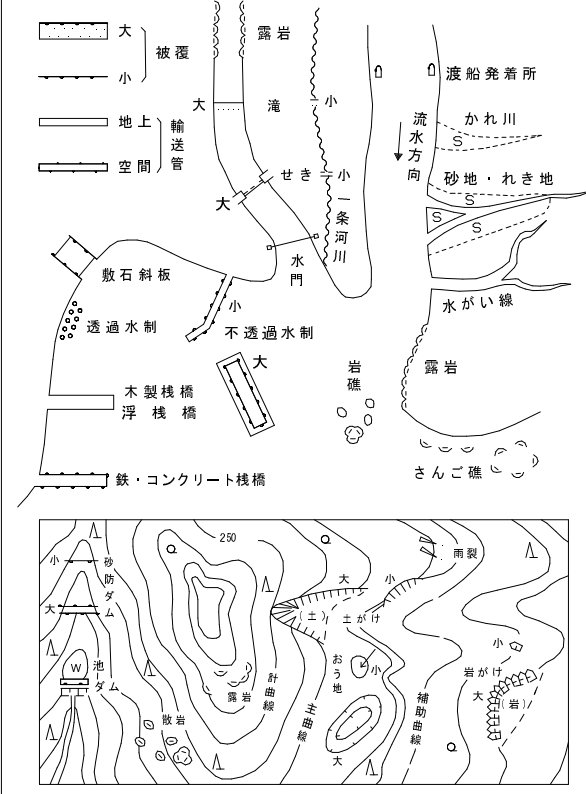
X-E 47-1



記号

[Symbol]	[Symbol]	[Symbol]	[Symbol]	[Symbol]	[Symbol]	[Symbol]	[Symbol]
△ 公団	● 門	▽ 角	□ 角	◇ 角	○ 角	○ 角	○ 角
○ 公団	○ 門	○ 角	○ 角	○ 角	○ 角	○ 角	○ 角
○ 公団	○ 門	○ 角	○ 角	○ 角	○ 角	○ 角	○ 角
○ 公団	○ 門	○ 角	○ 角	○ 角	○ 角	○ 角	○ 角

[Symbol]	[Symbol]	[Symbol]	[Symbol]	[Symbol]	[Symbol]
[Symbol]	[Symbol]	[Symbol]	[Symbol]	[Symbol]	[Symbol]
[Symbol]	[Symbol]	[Symbol]	[Symbol]	[Symbol]	[Symbol]
[Symbol]	[Symbol]	[Symbol]	[Symbol]	[Symbol]	[Symbol]
[Symbol]	[Symbol]	[Symbol]	[Symbol]	[Symbol]	[Symbol]



凡例

[Red border box]	地区計画区域及び地区整備計画区域
[Yellow shaded area]	地区施設(道路)
[Green shaded area]	公園

X-E 47-1

平成12年調査
 平成17年修正
 平成22年修正
 平成27年修正

1 平成24年第1回審議会 答申(3-109 966 091 002)
 2 平成24年第2回審議会 議案

(041-006 931 031 000)

1:2,500

「この調査結果は、図土地理院長の承認を得て図製業者の調査結果を引用して作成したものである。」「(調査番号) 平26 第02226号)」

計画機関名 岩手県
 作業機関名 アシア航測株式会社