都市計画区域名	盛岡広域都市計画区域
件名	地区計画の決定
図面の名称	計画図
縮尺	1/2,500

1：2，500

X－LE 47－3

盛岡広域都市計画図（ 西徳田 ）

47-1 藤沢

57-1 間野々

46-4 南矢幅

47-4 東徳田

141° 9' 40"

141° 10' 50"

39° 44' 20"

39° 43' 10"

+28.0

+28.5

+29.0

+29.5

+30.0

-43.5

-44.0

-44.5

-45.0

西徳田 / 東徳田 / 矢巾町 / 間野々 / 北郡山 / 又兵工新田

第1地割（下谷地）
第1地割（北谷地）
第1地割（銚谷地）
第2地割（上谷地）
第2地割（南谷地）
第2地割（谷地中）
第2地割（新田）
第3地割（西前）
第3地割（十文字）
第3地割（南谷地）
第3地割（巻新田）
第4地割（上谷地）
第4地割（谷地）
第5地割（田浦）
第6地割（谷地）
第6地割（五百刈田）
第7地割（後谷地）
第7地割（鳥張）
第8地割（向田）
第9地割（境）
第9地割（梅木前）
第9地割（生形）
第10地割（戸新田）
第10地割（川村）
第10地割（西田）
第11地割（下通）
第12地割（定法田）
第13地割（塚）
第13地割（常光切）
第14地割（分地）
第15地割（重島）
第16地割（新山野）
第18地割（天王）
第19地割（金屋）
土橋第5地割（新山野）

岩崎川 / 雫石川 / 徳田堰 / 徳丹城跡 / 佐々木家曲家 / 歴史民俗資料館 / 西辺農道公園 / 徳田神社 / 参集殿 / 徳田保育園 / 八坂神社 / 間野々公民館 / 矢巾カントリーエレベーター / JAいわて中央担い手支援センター / 農業共済会館 盛岡地区農業共済組合 紫波支所 / 生形橋 / 上谷地1号橋 / 南谷地橋 / 新幹線 / 東北本線 / 国道4号

平成12年測量
平成17年修正
平成22年修正
平成27年修正

1．平成２６年１０月撮影空中写真（C3-0061, 0062, 0063, 0064）
2．平成２６年１２月現地調査

（C4A-0058, 0059, 0060, 0061）

1:2,500

0 50 100 200 300 400 500m

「この測量成果は、国土地理院長の承認を得て同院所管の測量成果を使用して得たものである。（承認番号）平２６ 東公第２２６号」

計画機関名 岩手県
作業機関名 アジア航測株式会社

X－LE 47－3

凡例	
	地区計画区域及び地区整備計画区域
	地区施設（道路）

X－LE 47－3

46-2 矢幅駅 / 47-1 藤沢 / 盛岡市 / 47-2 境 / 紫波郡 / 46-4 南矢幅 / 47-4 東徳田 / 矢巾町 / 56-2 北郡山 / 間野々 / 57-2 土橋 / 紫波町

記号

建物 / 堅ろう建物 / 堅ろう無開会 / 無堅舎

三角点 / 水準点 / 電子基準点

官公署 / 裁判所 / 検察庁 / 税務署 / 郵便局 / 森林管理署 営林（支）署 駐在所・派出所 / 消防署 / 簡易裁判所 / 登記所・供託所 / 神社 / 寺院 / キリスト教会 / 学校 / 幼稚園・保育園 / 公民館・公会堂 / 老人ホーム / 保健所 / 病院 / 銀行 / 協同組合 / 倉庫 / 火薬庫 / 工場 / 変電所 / 建設中のプラント / ガソリンスタンド / 駐車場

門 / 屋門 / 塔 / 記念碑 / 立像 / 路傍祠 / とうろう / 鳥居 / トンネル・ほこら / 地蔵（石造物） / 地蔵（その他） / 油井・ガス井 / 起重機 / タンク / 煙突 / 高塔 / 電波塔 / 風車 / 灯台 / 水位観測所 / 灯標 / 洞口 / 噴気口・噴気口 / 温泉・鉱泉 / 材料置場 / 石段 / 地下街・地下施設出入口 / へい / かき

高規格道路 / 国道 / 主要地方道 / 一般県道 / 建設中の道路 / 歩道・分離帯 / 道路橋 / 建設中の鉄道 / プラットホーム及び跨線橋 / 鉄道橋 / 徒橋 / 鉄道のトンネル等 / 橋面歩道橋 遊歩道のトンネル等 / 鉄道の橋及び停留所 / 並木 / 送電線 / 人工斜面 / 区境界 / 土堤等 / 植生界 / 都・府・県界 / 町・村・指定都市の区界 / 北海道の支庁界 / 大字・町（丁）界 / 郡・市特別区界 / 所属界

田 / 畑 / さとうきび畑 / パイナップル畑 / 桑畑 / 茶畑 / 果樹園 / その他の樹木畑 / 芝地 / 広葉樹林 / 針葉樹林 / 竹林 / 荒地 / はい松地 / しの地 / やし科植物 / 湿地

大 / 地上 / 空間 / 堤防 / 土堤 / 護岸 / 露岩 / 大 / 滝 / 小 / 流れ川 / 砂地 / れき地 / 岩石斜面 / 透過水制 / 不透過水制 / 木製橋脚 浮橋 / 鉄・コンクリート橋脚 / 水門・樋 / さんご礁

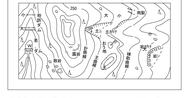

座標系の測地原子はＪＧＤ２０１１を指定する
ＪＧＤ２０１１は平成２３年１０月２１日時点の測量法施行令（昭和２４年政令第３２２号）第２条及び第３条を典拠とする
投影は横メルカトル図法
図郭に表示してある座標値はキロメートル単位
方眼はＯ．５キロメートル
図郭に表示してある経緯度目盛は１０秒間隔
高さの基準は東京湾の平均海面
等高線の間隔は２メートル

都市計画区域名	盛岡広域都市計画区域
件名	地区計画の決定
図面の名称	計画図
縮尺	1/2,500

1：2，500

X−LE 57−1

盛岡広域都市計画図（ 間野々 ）

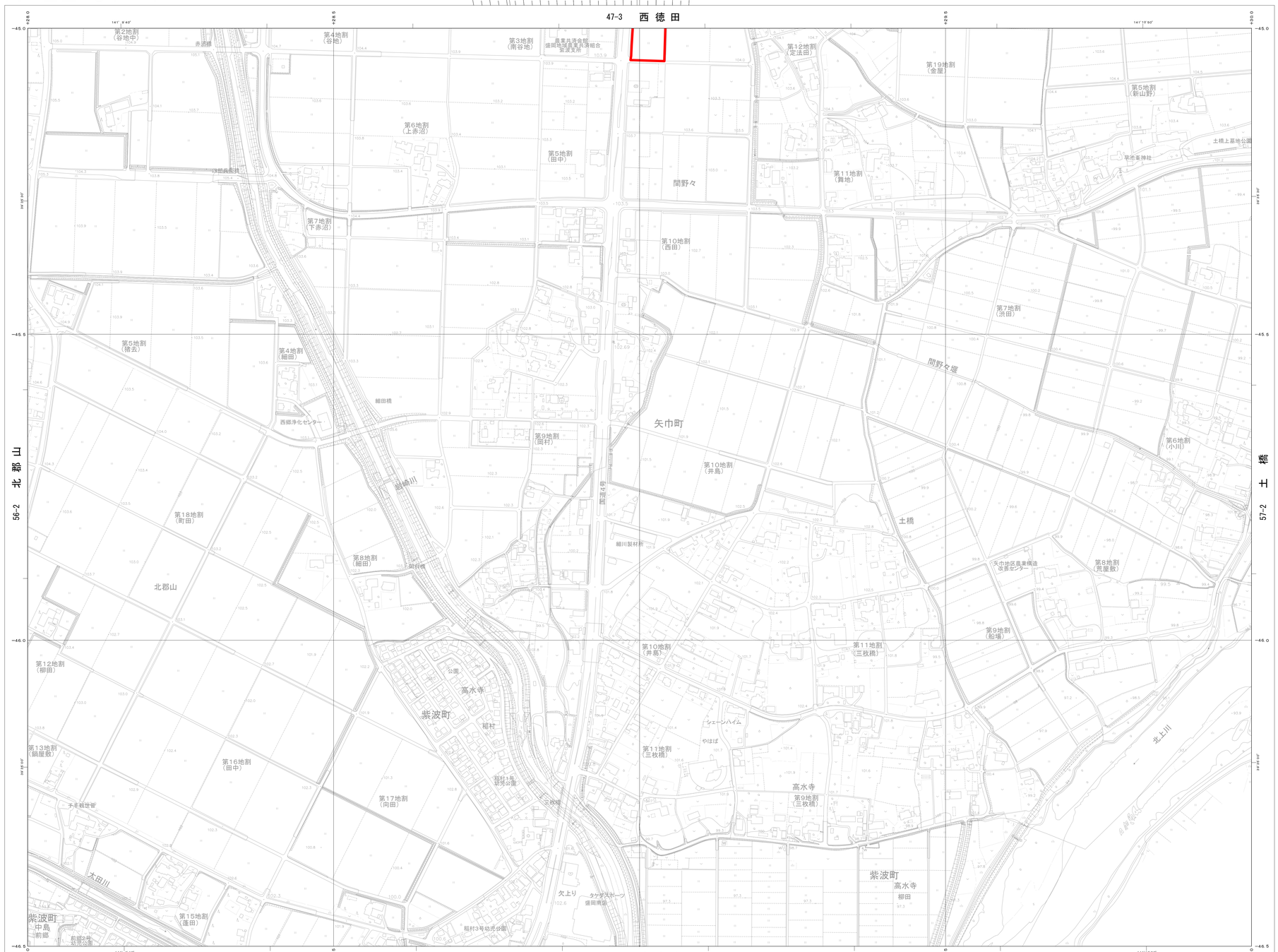

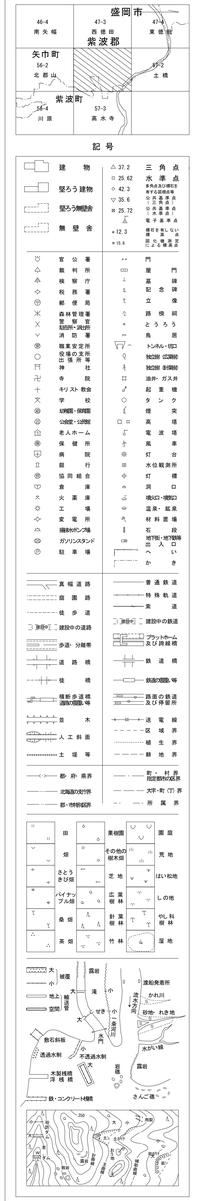

座標系の測地原子はＪＧＤ２０１１を指定する
ＪＧＤ２０１１は平成２３年１０月２１日時点の測量法施行令（昭和２４年政令第３２２号）第２条及び第３条を典拠とする
投影は横メルカトル図法
図郭に表示してある座標値はキロメートル単位
方眼は０．５キロメートル
図郭に表示してある経緯度目盛は１０秒間隔
高さの基準は東京湾の平均海面
等高線の間隔は２メートル

平成12年測量
平成17年修正
平成22年修正
平成27年修正

1．平成２６年１０月撮影空中写真（C3-0063, 0064, 0065, 0066）　（C4A-0061, 0062, 0063, 0064）
2．平成２６年１２月現地調査

1：2，500

0 50 100 200 300 400 500m

「この測量成果は、国土地理院長の承認を得て同院所管の測量成果を使用して得たものである。
（承認番号）平２６　東公第２２６号」

計画機関名　岩手県
作業機関名　アジア航測株式会社

X−LE 57−1

凡例	
	地区計画区域及び地区整備計画区域