

平面図（室岡地区）

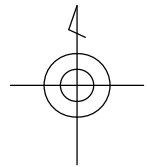
室岡第2工区 L=99.9m

室岡第3工区 L=212.9m

室岡第1工区 L=668.7m

室岡第5工区 L=302.4m

室岡第4工区 L=306.4m

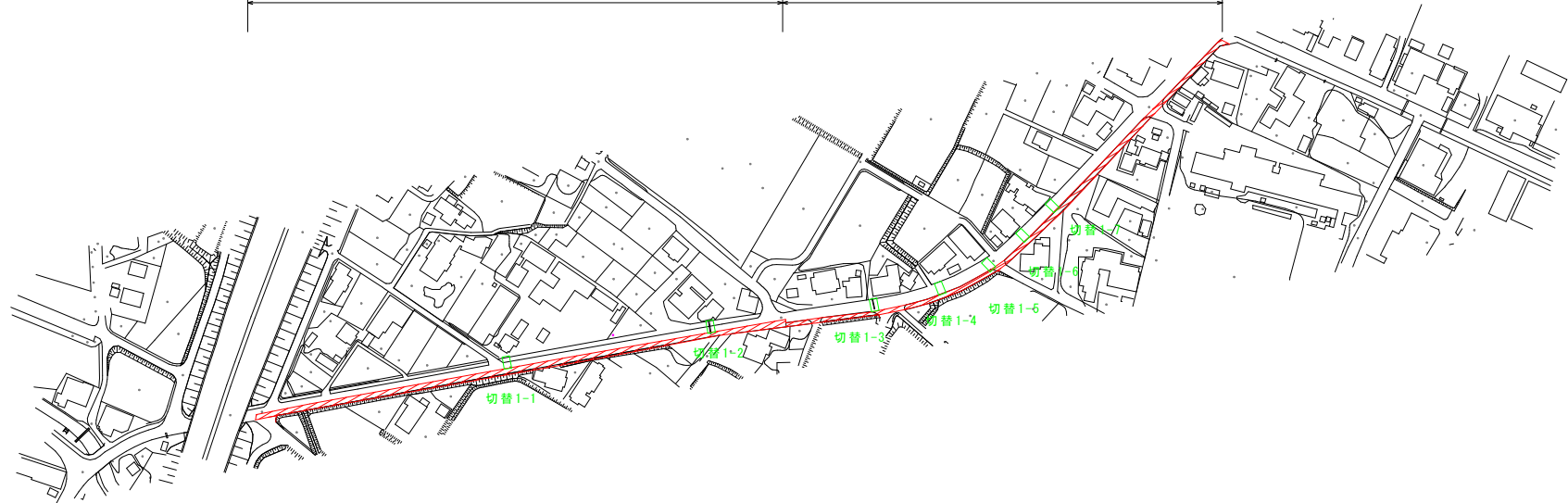
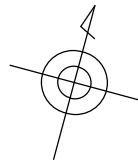


令和7年度		図面番号	1/23
事業名			
工事名	上水道舗装復旧工事		
工事場所	矢巾町大字室岡地内		
平面図（室岡地区）			
縮尺	FREE	矢巾町上下水道課	
施工業者			

平面図(室岡第1工区)

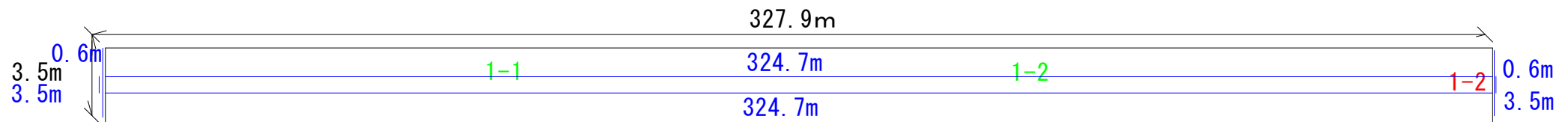
舗装復旧 1-1

舗装復旧 1-2

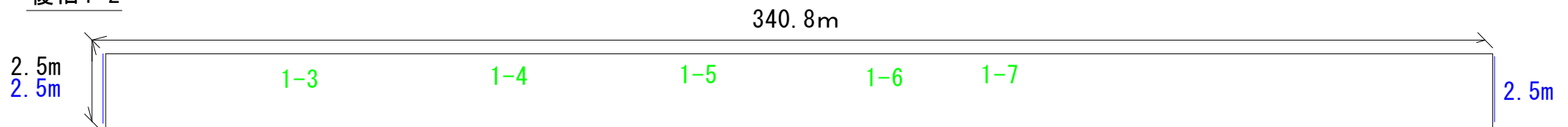


舗装復旧詳細図

復旧 1-1



復旧 1-2



復旧断面図 1-1

30mm	既設 A s	再生密粒度As13	30mm
		再生密粒度As20	40mm
	上層路盤	瀝青安定処理層	50mm
		不陸整正	

復旧断面図 1-1

30mm	既設 A s (切削工)	再生密粒度As13 F (オーバーレイ工)	30mm
------	--------------	-----------------------	------

復旧断面図 1-2

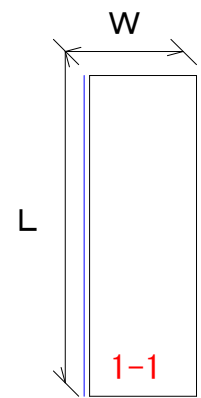
30mm	既設 A s	再生細粒度As13F	30mm
	上層路盤	不陸整正	

— = 舗装版切断長

令和 7 年度		図面番号	2/23
事業名			
工事名		上水道舗装復旧工事	
工事場所		矢巾町大字室岡地内	
舗装復旧詳細図（室岡第 1 工区）			
縮尺	FREE	矢巾町上下水道課	
施工業者			

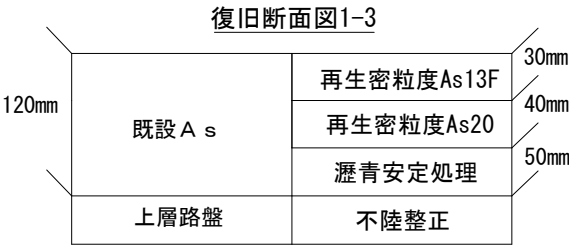
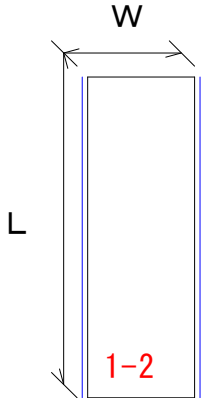
舗装復旧詳細図（室岡区第1工区）

切替復旧1-1～1-2



位 置	L (m)	W (m)	計 (m2)	舗装切断延長(m)	区画線長(m)
切替復旧1-1	3.700	1.600	5.920	7.400	1.600
切替復旧1-2	3.700	1.600	5.920	7.400	1.600
切替復旧1-3	7.400	1.600	11.840	14.800	1.600
切替復旧1-4	7.400	1.600	11.840	14.800	1.600
切替復旧1-5	7.400	1.600	11.840	14.800	1.600
切替復旧1-6	7.400	1.600	11.840	14.800	1.600
切替復旧1-7	7.400	1.600	11.840	14.800	1.600
合 計			71.040	88.800	11.200

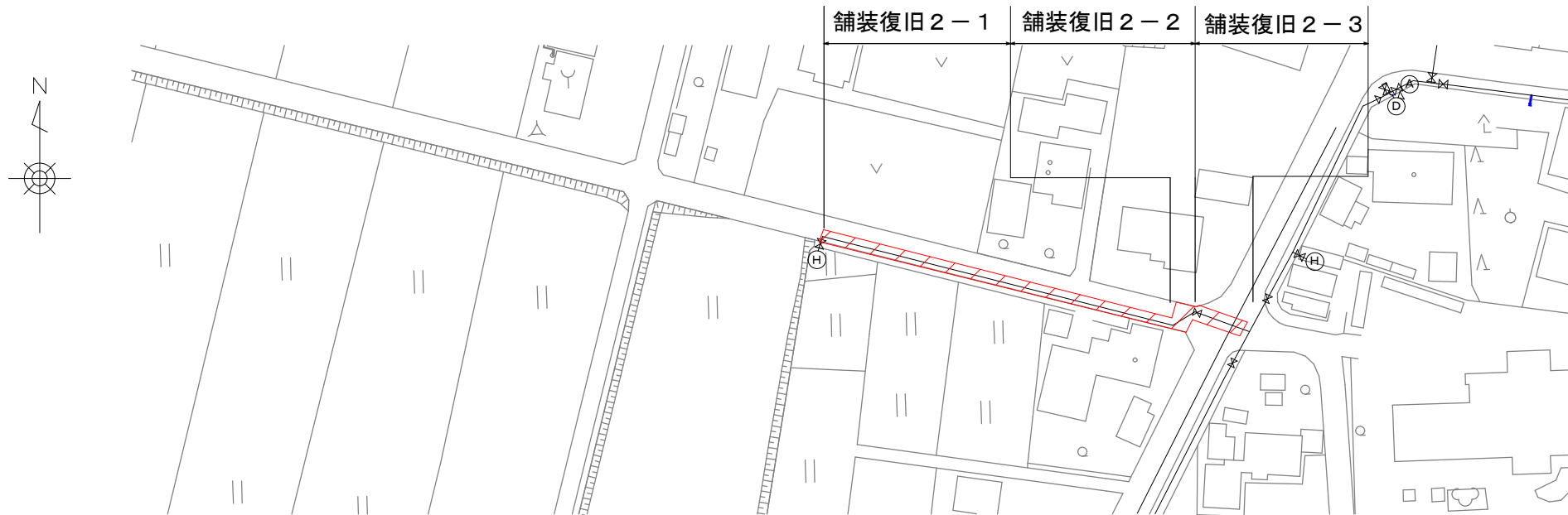
切替復旧1-3～1-7



— = 舗装版切断長

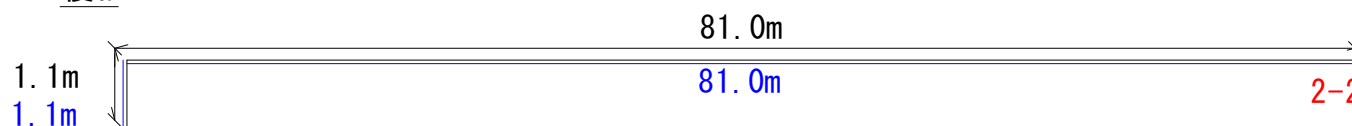
令和7年度		図面番号	3/23
事業名			
工事名	上水道舗装復旧工事		
工事場所	矢巾町大字室岡地内		
舗装復旧詳細図（室岡第1工区）			
縮尺	FREE	矢巾町上下水道課	
施工業者			

平面図（室岡第2工区）

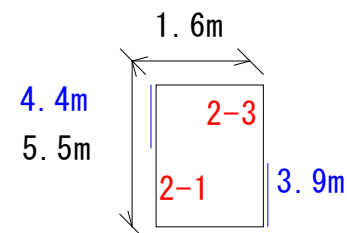


舗装復旧詳細図（室岡第2工区）

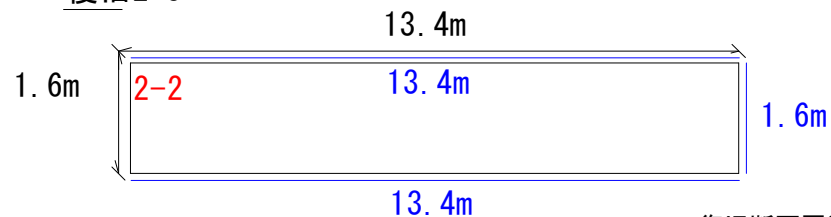
復旧2-1



復旧2-2



復旧2-3



復旧断面図2-1・2-2

50mm	既設 A s	再生密粒度As20F	50mm
	上層路盤	不陸整正	

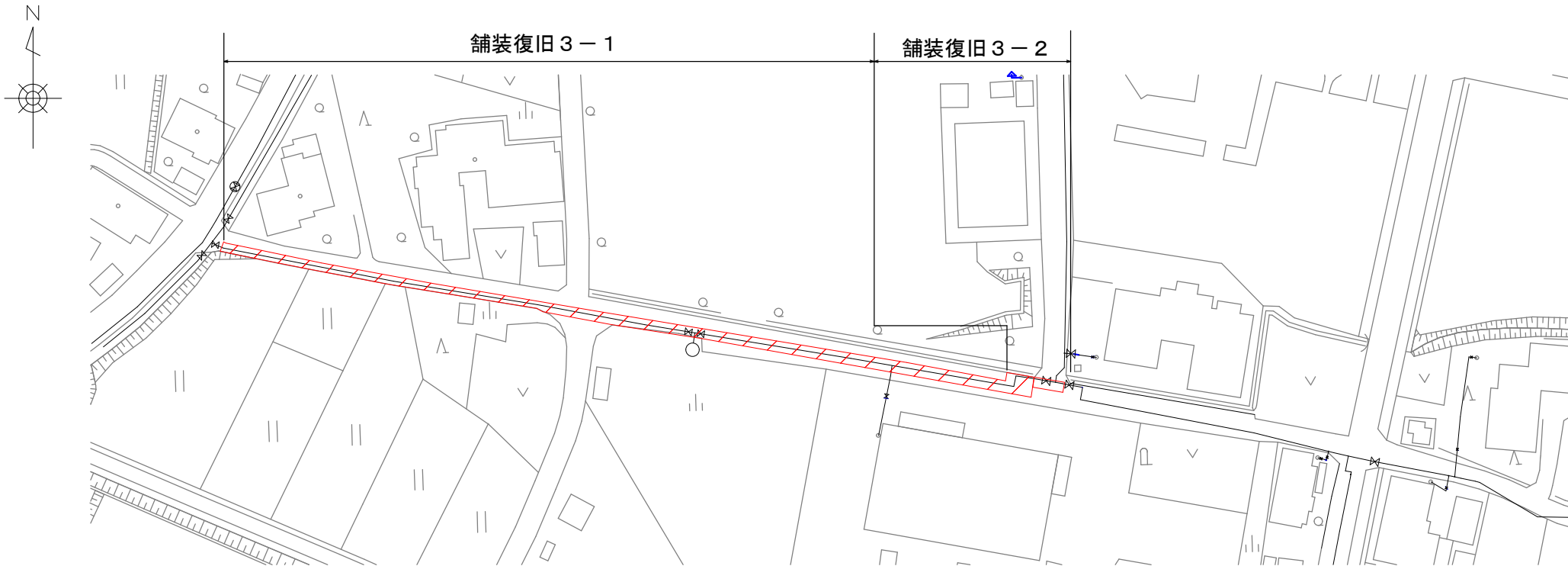
復旧断面図2-3

120mm	既設 A s	再生密粒度As13F	30mm
		再生密粒度As20	40mm
		瀝青安定処理	50mm
	上層路盤	不陸整正	

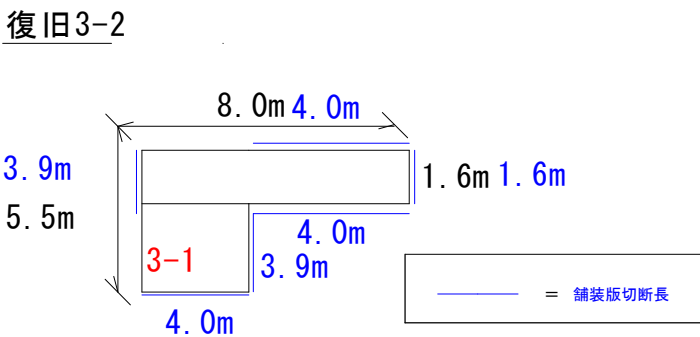
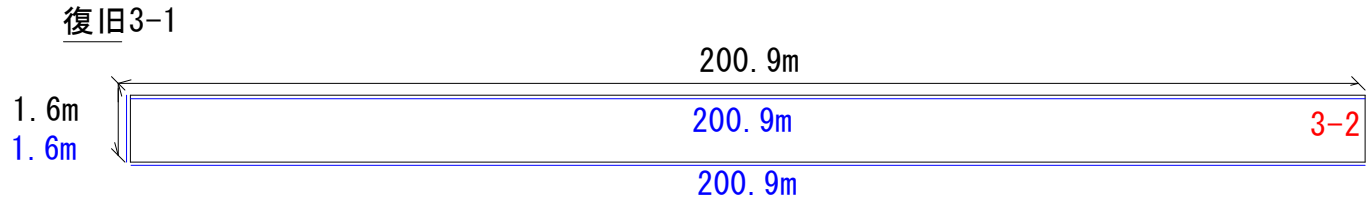
—— = 舗装版切断長

令和 7 年度		図面番号	4/23
事業名			
工事名 上水道舗装復旧工事			
工事場所 矢巾町大字室岡地内			
舗装復旧詳細図（室岡第 2 工区）			
縮尺	FREE		矢巾町上下水道課
施工業者			

平面図（室岡第3工区）

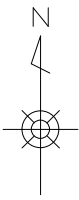


舗装復旧詳細図（室岡第3工区）

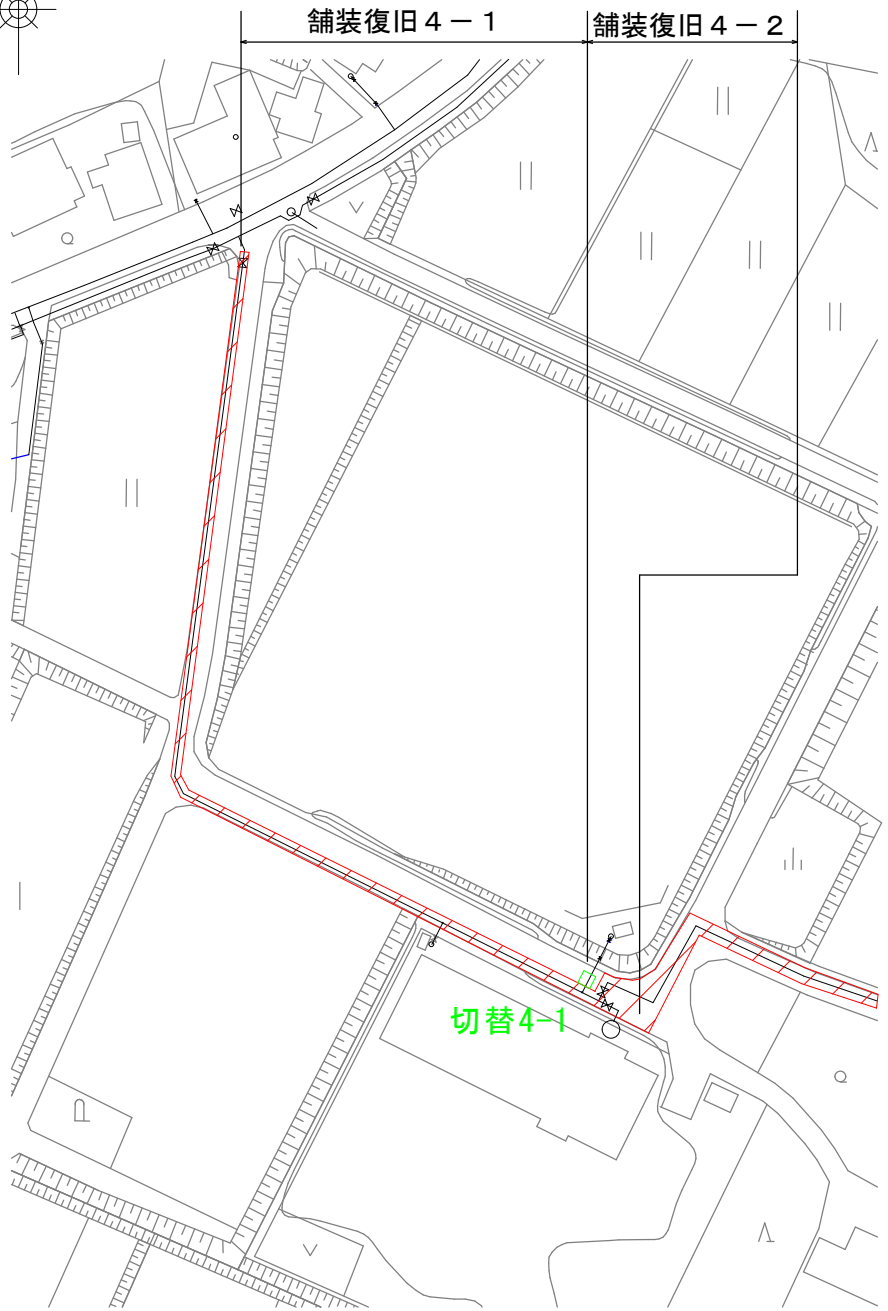


復旧断面図

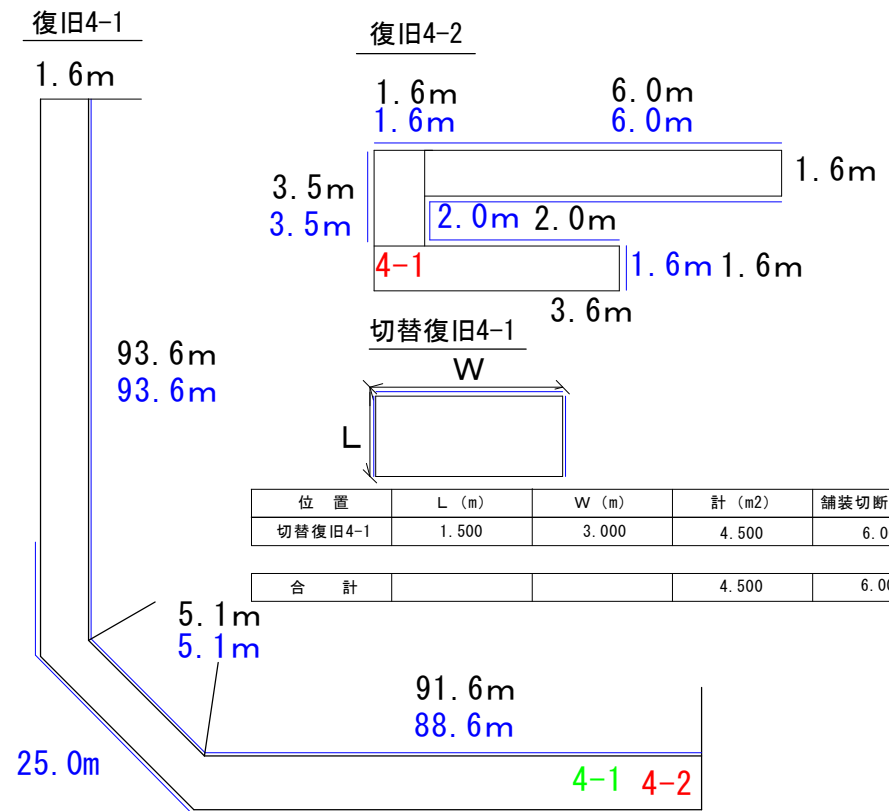
50mm	既設 A s	再生密粒度As20F	50mm
	上層路盤	不陸整正	



平面図（室岡第4工区①）



舗装復旧詳細図（室岡第4工区①）



位置	L (m)	W (m)	計 (m2)	舗装切断延長 (m)	区画線長 (m)
切替復旧4-1	1.500	3.000	4.500	6.000	——
合計			4.500	6.000	——

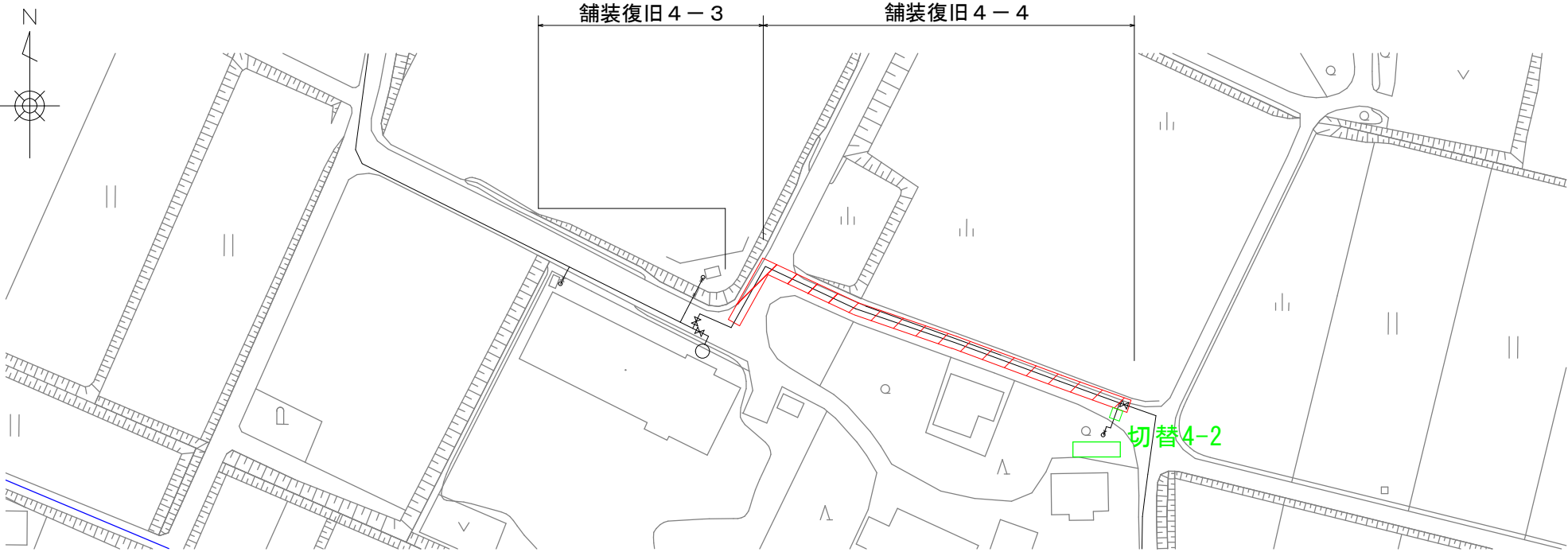
復旧断面図

50mm	既設 A s	再生密粒度As20F	50mm
	上層路盤	不陸整正	

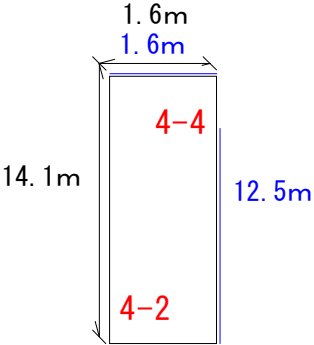
—— = 舗装版切断長

令和7年度		図面番号	6/23
事業名			
工事名	上水道舗装復旧工事		
工事場所	矢巾町大字室岡地内		
舗装復旧詳細図（室岡第4工区）			
縮尺	FREE	矢巾町上下水道課	
施工業者			

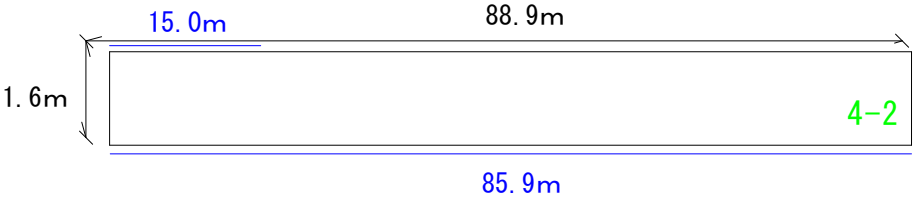
平面図（室岡第4工区②）



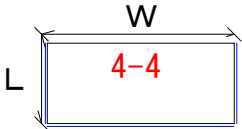
復旧4-3



復旧4-4



切替復旧4-2



復旧断面図

50mm	既設 A s	再生密粒度As20F	50mm
	上層路盤	不陸整正	

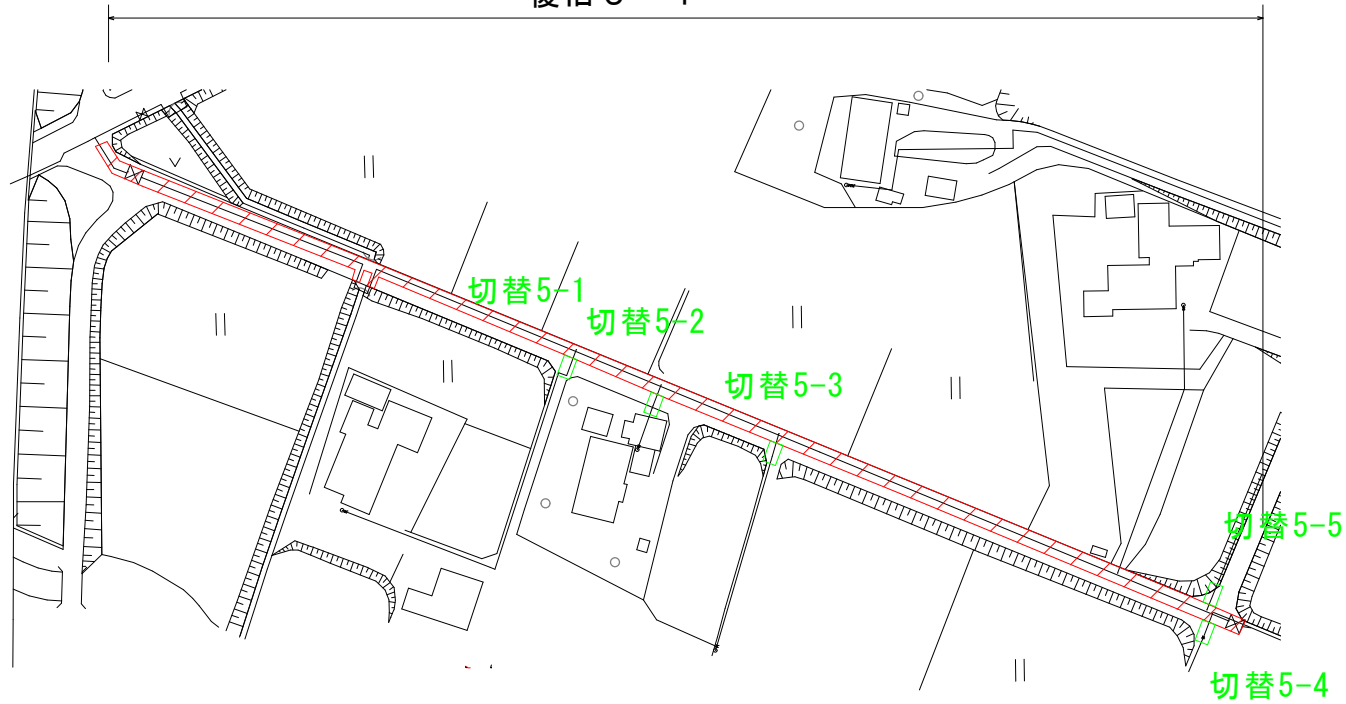
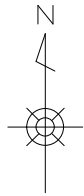
—— = 舗装版切断長

位 置	L (m)	W (m)	計 (m2)	舗装切断延長(m)	区画線長(m)
切替復旧4-2	1.500	3.000	4.500	6.000	——
合 計			4.500	6.000	——

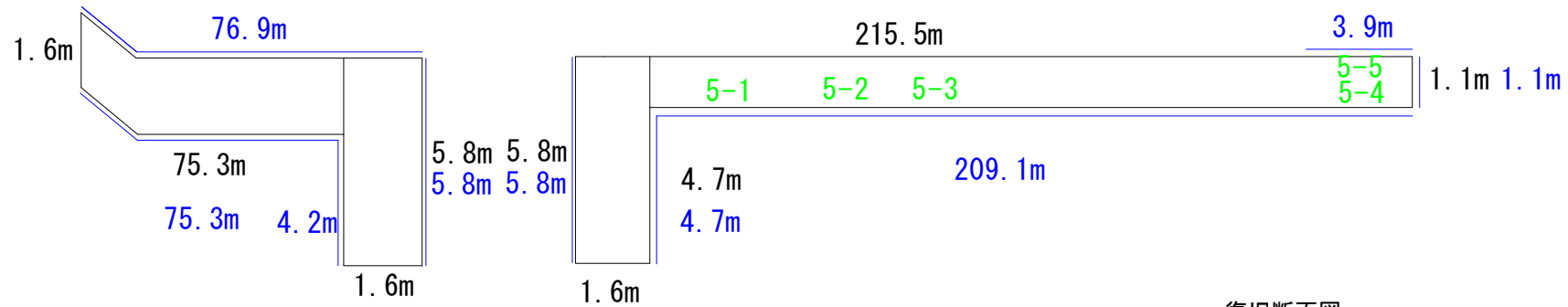
令和7年度		図面番号	7/23
事業名			
工事名	上水道舗装復旧工事		
工事場所	矢巾町大字室岡地内		
舗装復旧詳細図（室岡第4工区）			
縮尺	FREE	矢巾町上下水道課	
施工業者			

平面図（室岡第5工区）

復旧5-1



復旧5-1



復旧断面図

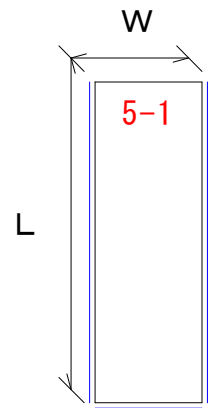
50mm	既設 A s	再生密粒度As20F	50mm
	上層路盤	不陸整正	

— = 舗装版切断長

令和 7 年度		図面番号	8/23
事業名			
工事名	上水道舗装復旧工事		
工事場所	矢巾町大字室岡地内		
舗装復旧詳細図（室岡第 5 工区）			
縮尺	FREE	矢巾町上下水道課	
施工業者			

舗装復旧詳細図（室岡第5工区）

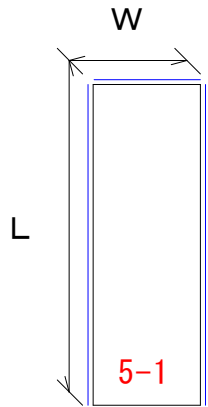
切替復旧5-1～5-4



位 置	L (m)	W (m)	計 (m2)	舗装切断延長 (m)	区画線長 (m)
切替復旧5-1	11.000	1.600	17.600	23.600	1.600
切替復旧5-2	5.500	1.600	8.800	12.600	1.600
切替復旧5-3	7.000	1.600	11.200	15.600	1.600
切替復旧5-4	7.000	1.600	11.200	15.600	1.600
切替復旧5-5	7.000	1.600	11.200	15.600	1.600


合 計			60.000	83.000	8.000
-----	--	--	--------	--------	-------

切替復旧5-5



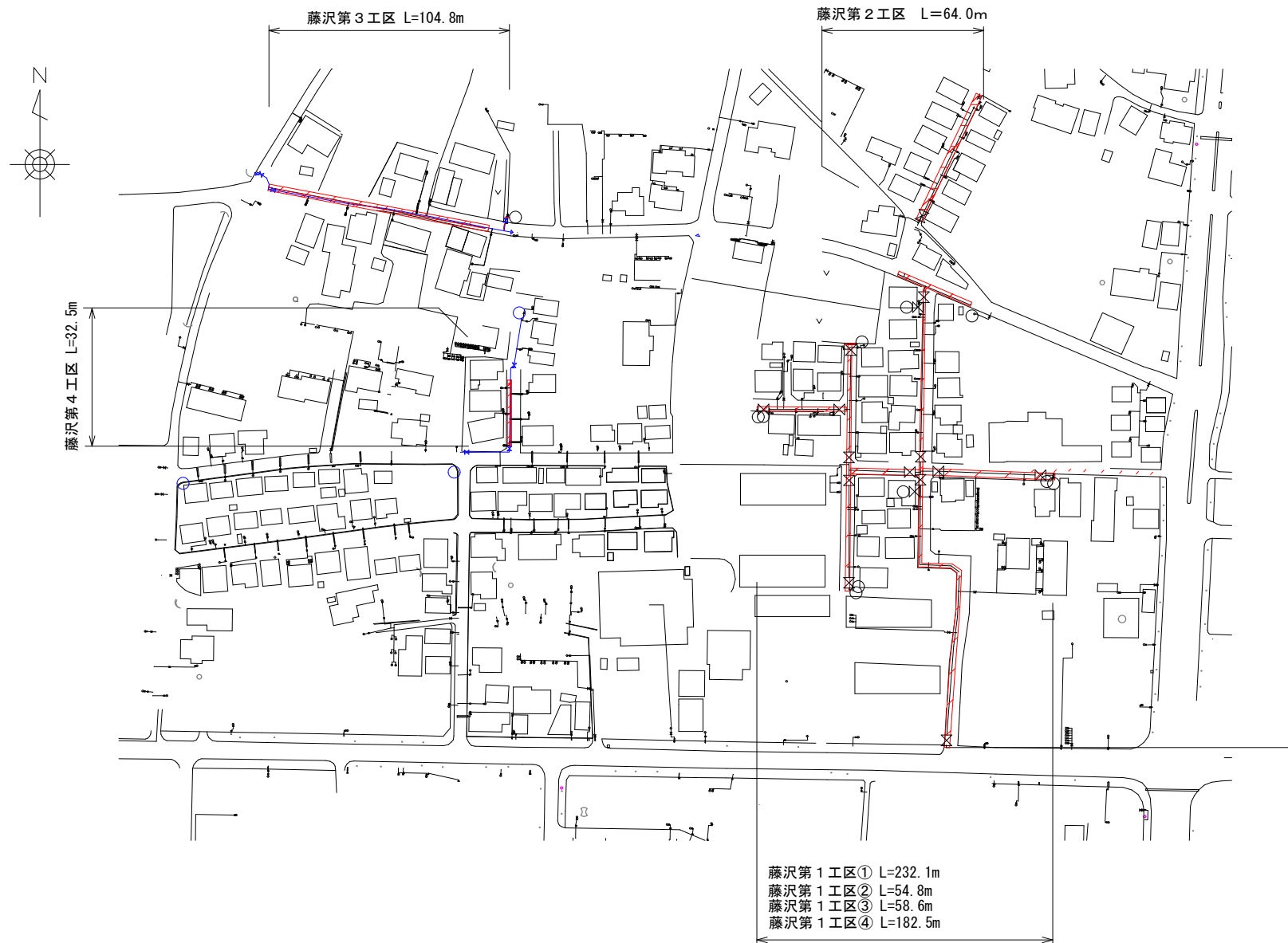
復旧断面図

50mm	既設 A s	再生密粒度As20F	50mm
	上層路盤	不陸整正	

	=	舗装版切断長
---	---	--------

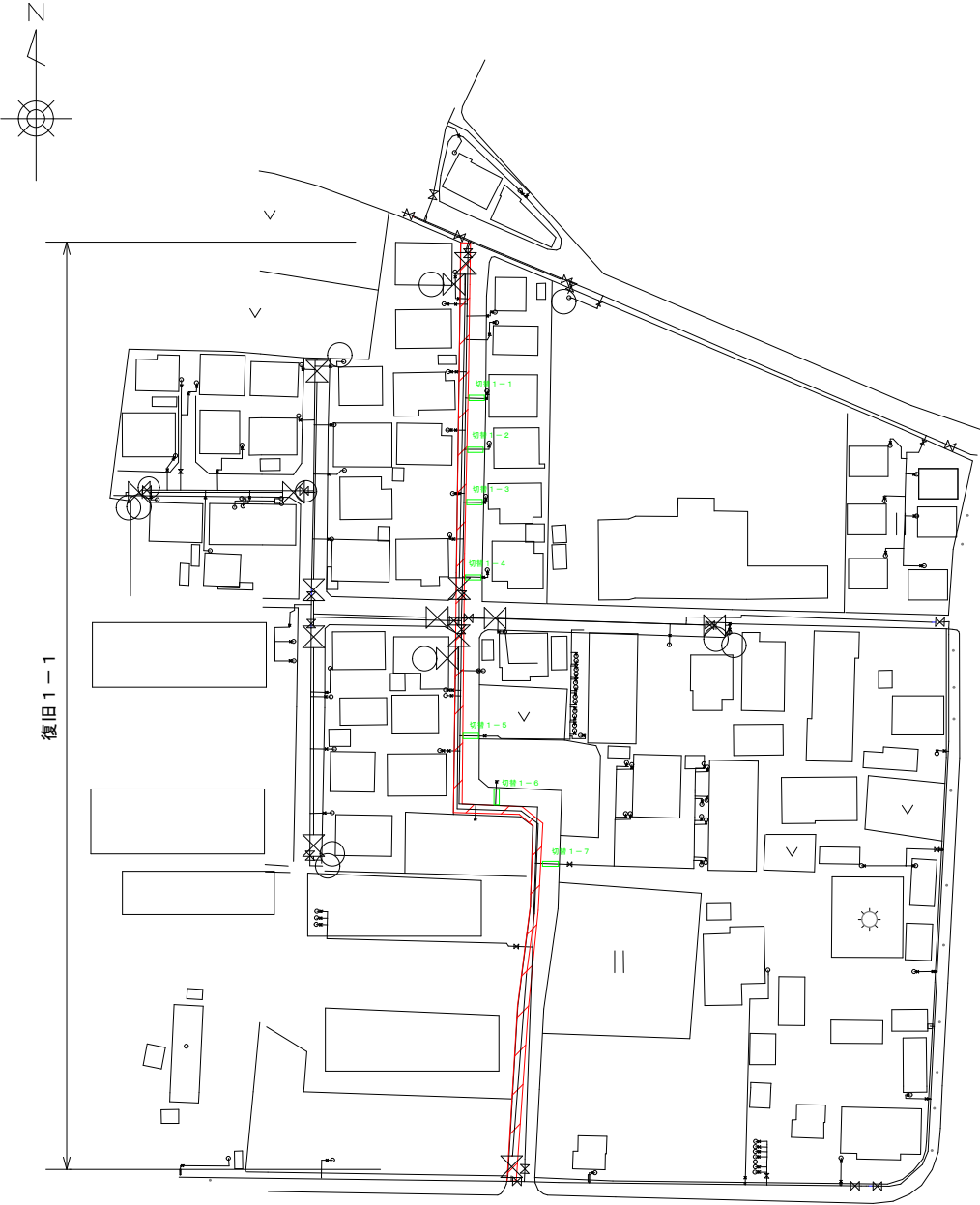
令和 7 年度		図面番号	9/23
事業名			
工事名	上水道舗装復旧工事		
工事場所	矢巾町大字室岡地内		
舗装復旧詳細図（室岡区第 5 工区）			
縮尺	FREE	矢巾町上下水道課	
施工業者			

平面図（藤沢地区）



令和7年度	図面番号	10/23
事業名		
工事名	上水道舗装復旧工事	
工事場所	矢巾町大字藤沢地内	
平面図（藤沢地区）		
縮尺	FREE	矢巾町上下水道課
施工業者		

平面図（藤沢第1工区①）



舗装復旧詳細図（藤沢第1工区①）

復旧1-1

切替復旧1-1~1-7

1.6m

1-1

1-2

1-3

1-4

1-5

1-6

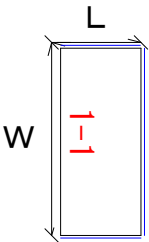
1-7

129.5m
114.5m

21.2m
18.2m

81.4m
78.4m

1.6m



位置	L (m)	W (m)	計 (m2)	舗装切断延長 (m)	区画線長 (m)
切替復旧1-1	2.000	3.000	6.000	7.000	—————
切替復旧1-2	2.000	3.000	6.000	7.000	—————
切替復旧1-3	2.000	3.000	6.000	7.000	—————
切替復旧1-4	2.000	3.000	6.000	7.000	—————
切替復旧1-5	2.000	3.000	6.000	7.000	—————
切替復旧1-6	2.000	3.000	6.000	7.000	—————
切替復旧1-7	2.000	3.000	6.000	7.000	—————
合計			42.000	49.000	

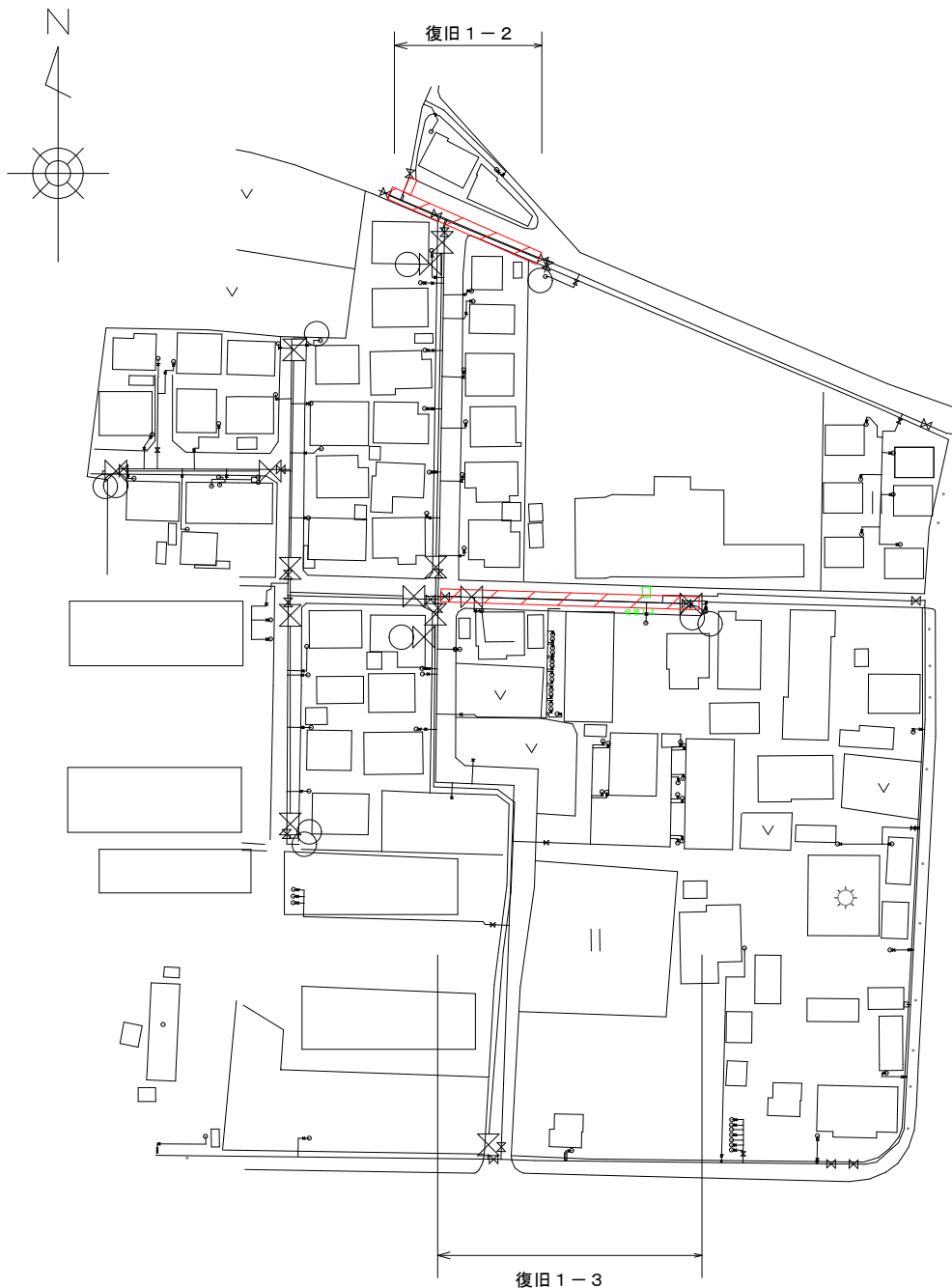
復旧断面図

50mm	既設 A s	再生密粒度As20F	50mm
	上層路盤	不陸整正	

——— = 舗装版切断長

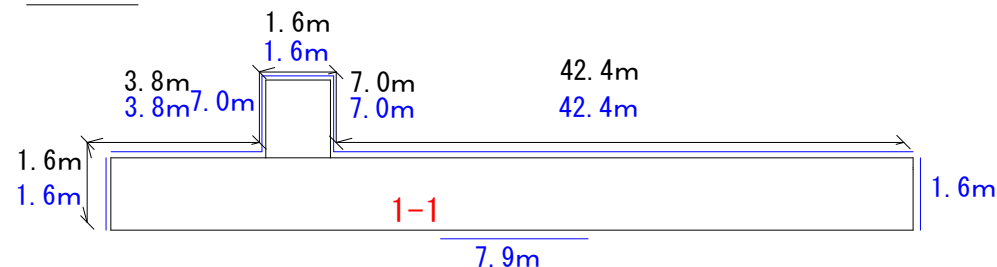
令和 7 年度		図面番号	11/23
事業名			
工事名		上水道舗装復旧工事	
工事場所		矢巾町大字 藤沢地内	
舗装復旧詳細図（藤沢第 1 工区）			
縮尺	FREE	矢巾町上下水道課	
施工業者			

平面図（藤沢第1工区②、③）

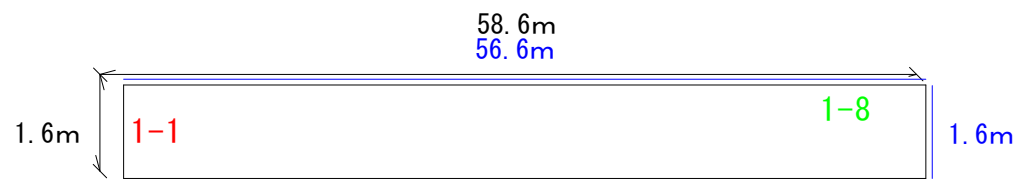


舗装復旧詳細図（藤沢第1工区②③）

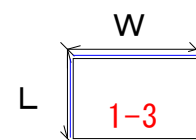
復旧1-2



復旧1-3

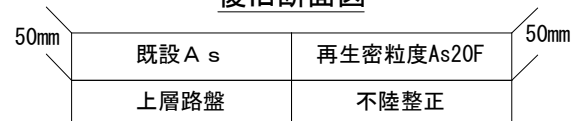


切替復旧1-8



位置	L (m)	W (m)	計 (m2)	舗装切替延長 (m)	区画線長 (m)
切替復旧1-8	2.000	2.000	4.000	6.000	—
合 計			4.000	6.000	

復旧断面図



— = 舗装版切替長

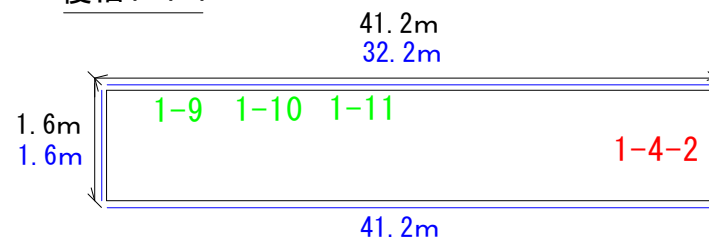
令和7年度	図面番号	12/23
事業名	上水道舗装復旧工事	
工事場所	矢巾町大字藤沢地内	
舗装復旧詳細図（藤沢第1工区）		
縮尺	FREE	矢巾町上下水道課
施工業者		

平面図（藤沢第1工区④）

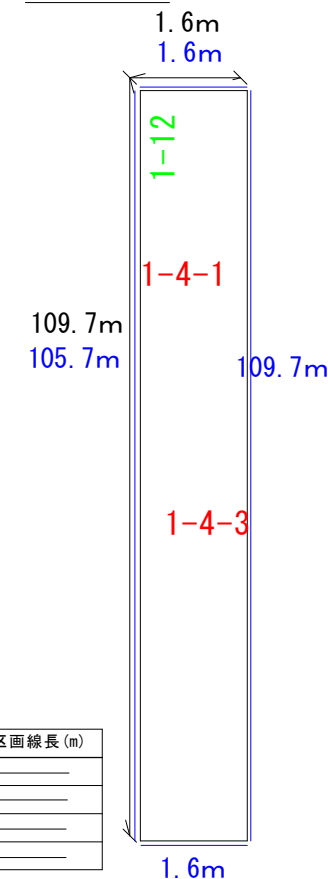


舗装復旧詳細図（藤沢第1工区④）

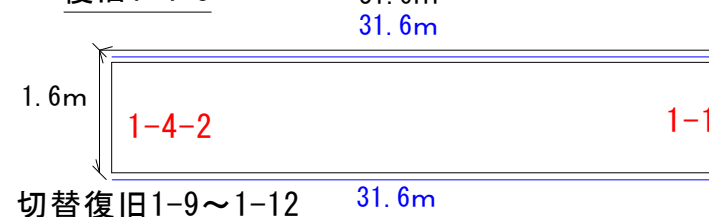
復旧1-4-1



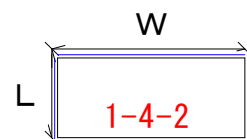
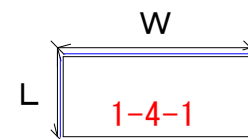
復旧1-4-2



復旧1-4-3



切替復旧1-9～1-12 31.6m



位置	L (m)	W (m)	計 (m2)	舗装切断延長 (m)	区画線長 (m)
切替復旧1-9	1.500	3.000	4.500	6.000	—
切替復旧1-10	1.500	3.000	4.500	6.000	—
切替復旧1-11	1.500	3.000	4.500	6.000	—
切替復旧1-12	2.500	4.000	10.000	9.000	—
合計			23.500	27.000	

復旧断面図



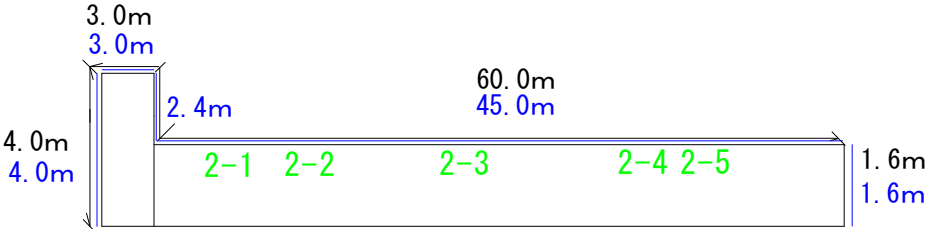
— = 舗装版切断長

令和7年度	図面番号	13/23
事業名	上水道舗装復旧工事	
工事場所	矢巾町大字藤沢地内	
舗装復旧詳細図（藤沢第1工区）		
縮尺	FREE	矢巾町上下水道課
施工業者		

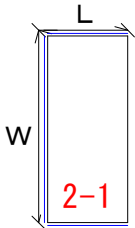
平面図（藤沢第2工区）

舗装復旧詳細図（藤沢第2工区）

復旧2-1

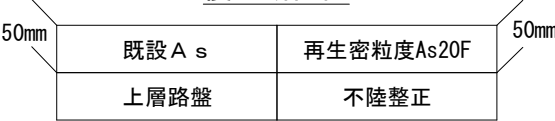


切替復旧2-1～2-5



位置	L (m)	W (m)	計 (m2)	舗装切替延長 (m)	区画線長 (m)
切替復旧2-1	2.000	3.000	6.000	7.000	———
切替復旧2-2	2.000	3.000	6.000	7.000	———
切替復旧2-3	2.000	3.000	6.000	7.000	———
切替復旧2-4	2.000	3.000	6.000	7.000	———
切替復旧2-5	2.000	3.000	6.000	7.000	———
合計			30.000	35.000	

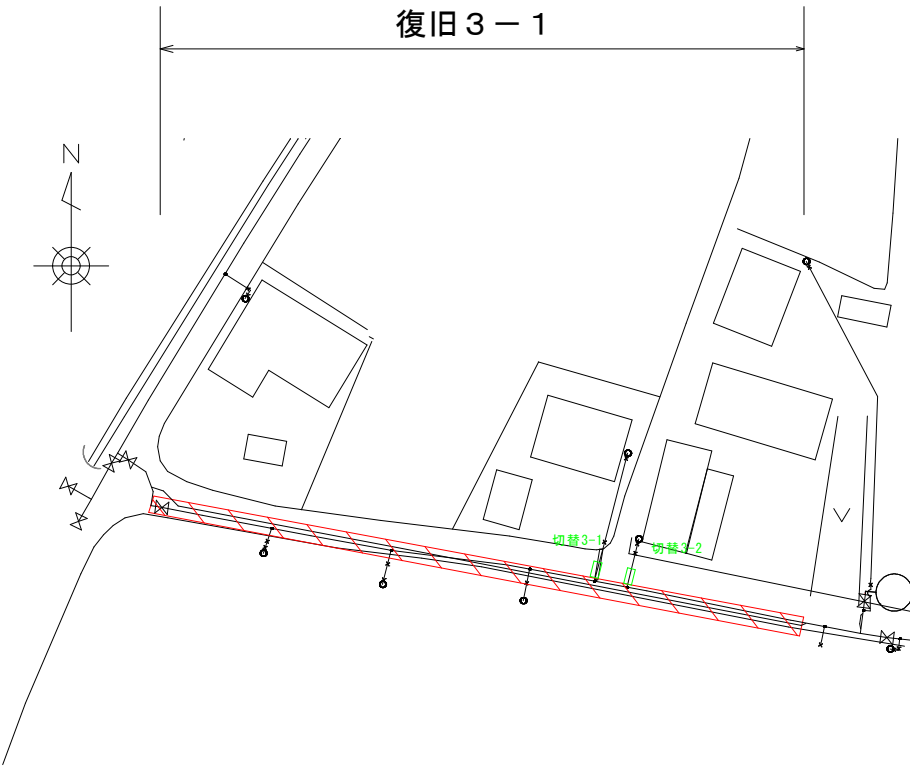
復旧断面図



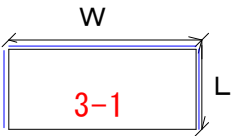
——— = 舗装版切替長

令和7年度		図面番号	14/23
事業名			
工事名	上水道舗装復旧工事		
工事場所	矢巾町大字藤沢地内		
舗装復旧詳細図（藤沢第2工区）			
縮尺	FREE	矢巾町上下水道課	
施工業者			

平面図（藤沢第3工区）

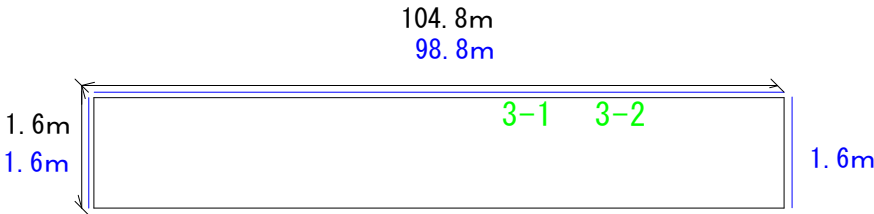


切替復旧3-1・3-2



位置	L (m)	W (m)	計 (m2)	舗装切断延長 (m)	区画線長 (m)
切替復旧3-1	2.000	3.000	6.000	7.000	———
切替復旧3-2	2.000	3.000	6.000	7.000	———
合計			12.000	14.000	

舗装復旧詳細図（藤沢第3工区）



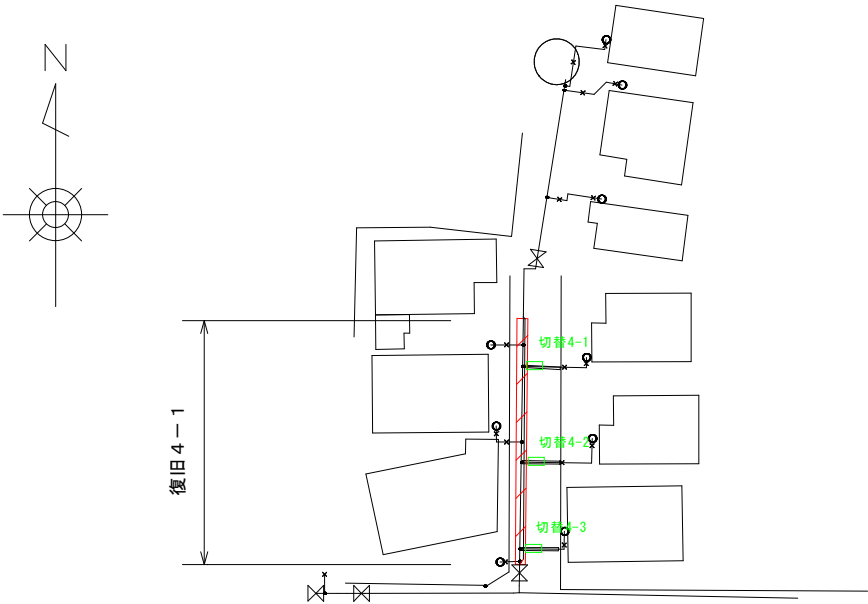
復旧断面図

50mm	既設 A s	再生密粒度As20F	50mm
	上層路盤	不陸整正	

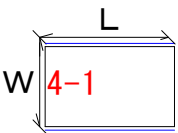
——— = 舗装版切断長

令和7年度		図面番号	15/23
事業名			
工事名	上水道舗装復旧工事		
工事場所	矢巾町大字藤沢地内		
舗装復旧詳細図（藤沢第3工区）			
縮尺	FREE	矢巾町上下水道課	
施工業者			

平面図（藤沢第4工区）

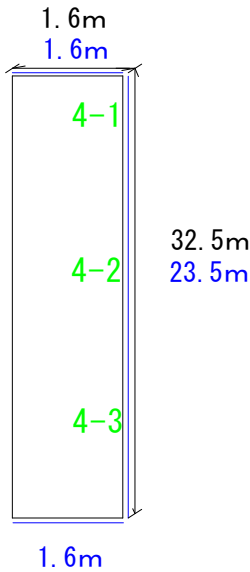


切替復旧4-1～4-3



位 置	L (m)	W (m)	計 (m2)	舗装切断延長 (m)	区画線長 (m)
切替復旧4-1	3.000	3.000	9.000	9.000	————
切替復旧4-2	3.000	3.000	9.000	9.000	————
切替復旧4-3	3.000	3.000	9.000	9.000	————
合 計			27.000	27.000	

舗装復旧詳細図（藤沢第4工区）



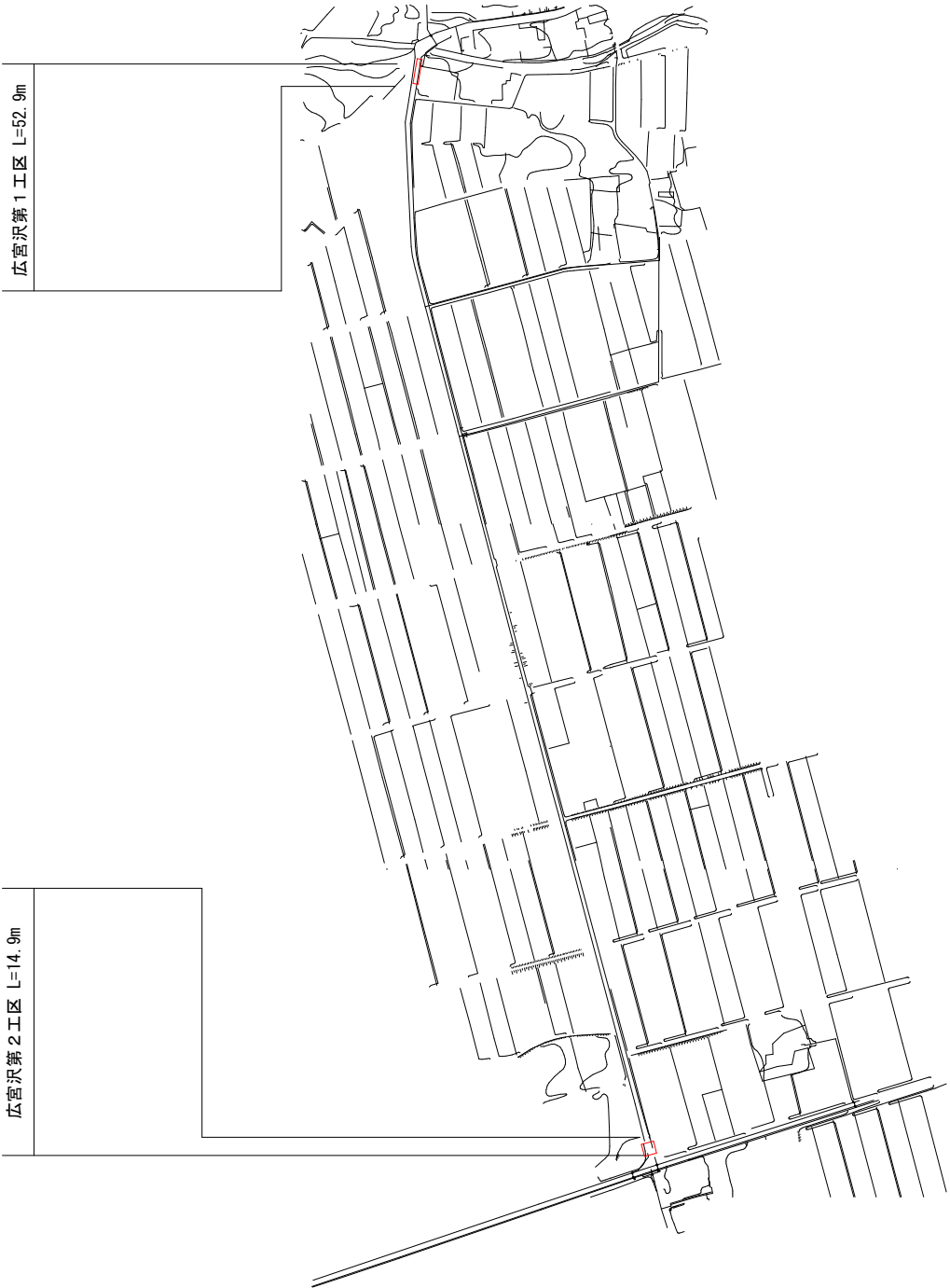
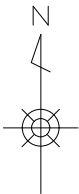
復旧断面図

50mm	既設 A s	再生密粒度As20F	50mm
	上層路盤	不陸整正	

—— = 舗装版切断長

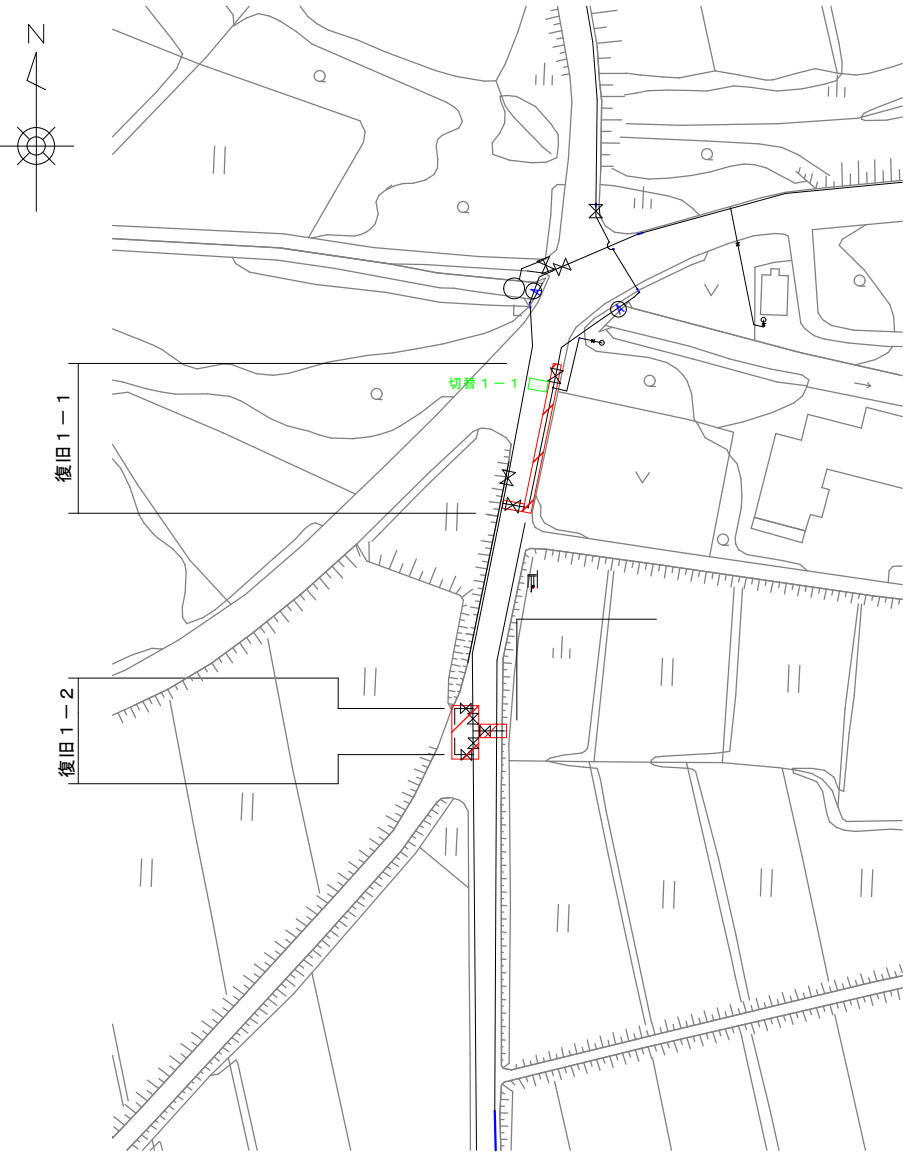
令和7年度	図面番号	16/23
事業名		
工事名	上水道舗装復旧工事	
工事場所	矢巾町大字藤沢地内	
舗装復旧詳細図（藤沢第4工区）		
縮尺	FREE	矢巾町上下水道課
施工業者		

平面図（広宮沢地区）



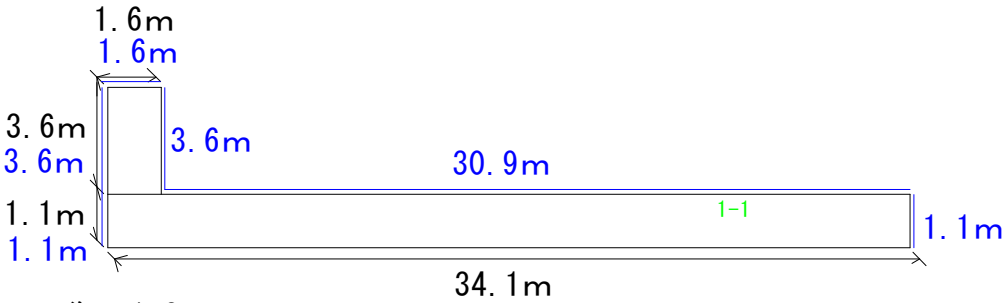
令和7年度		図面番号	17/23
事業名			
工事名	上水道舗装復旧工事		
工事場所	矢巾町大字広宮沢地内		
平面図（広宮沢地区）			
縮尺	FREE	矢巾町上下水道課	
施工業者			

平面図（広宮沢第1工区）

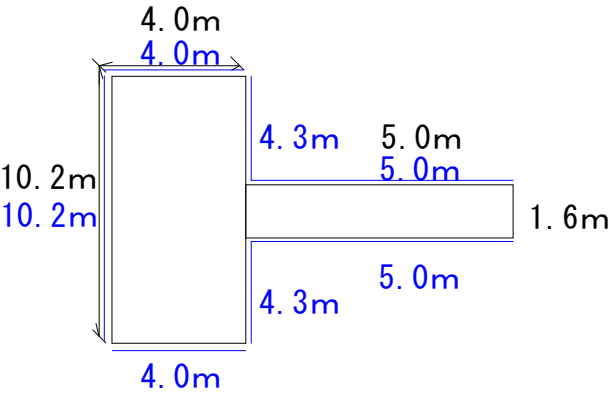


舗装復旧詳細図（広宮沢第1工区）

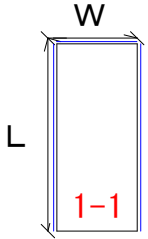
復旧1-1



復旧1-2

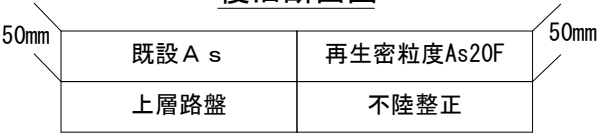


切替復旧1-1



位置	L (m)	W (m)	計 (m2)	舗装切替延長 (m)	区画線長 (m)
切替復旧1-1	7.000	1.600	11.200	15.600	——
合計			11.200	15.600	——

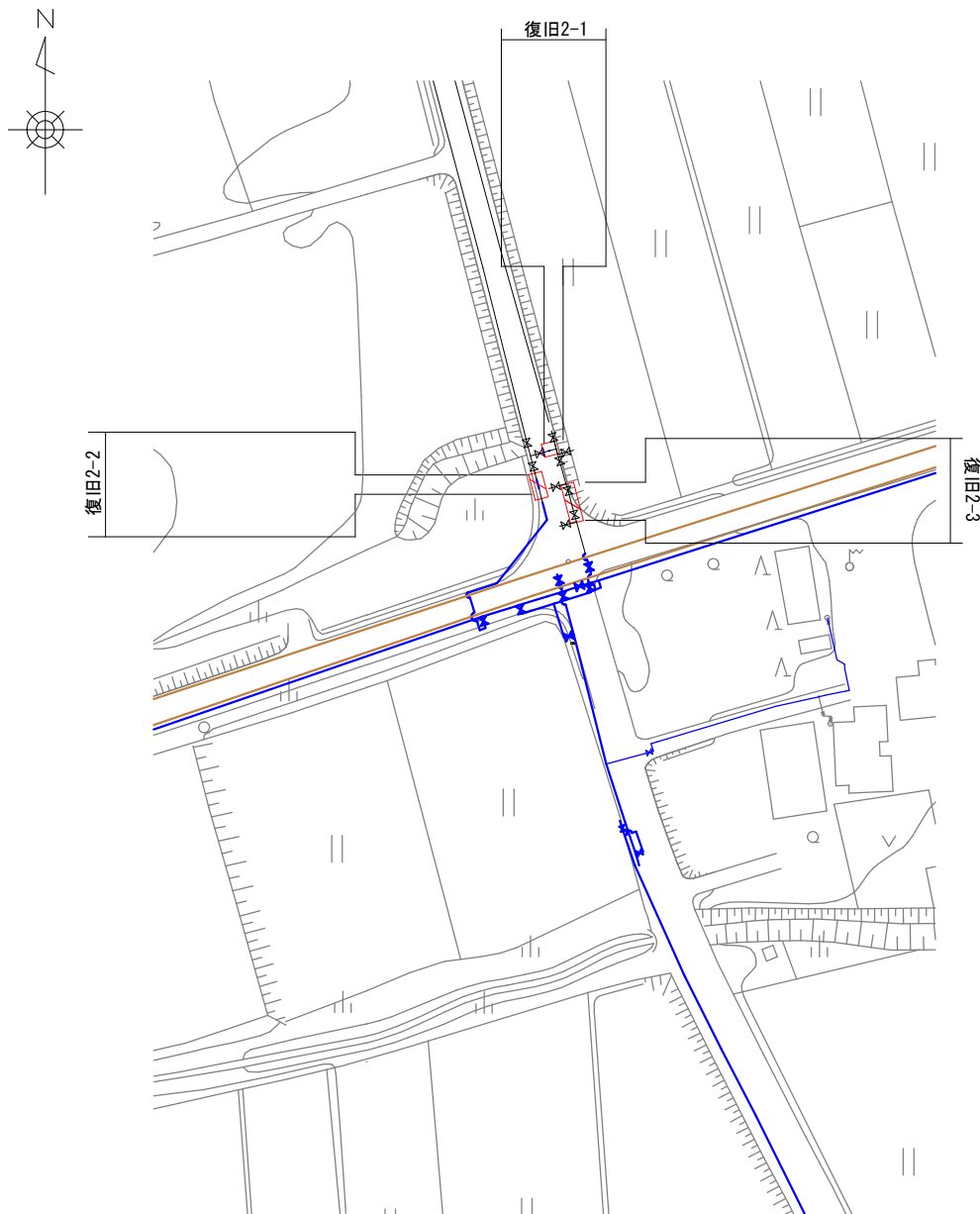
復旧断面図



—— = 舗装版切替長

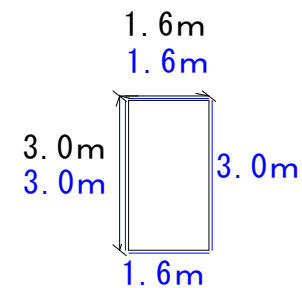
令和7年度		図面番号	18/23
事業名			
工事名		上水道舗装復旧工事	
工事場所		矢巾町大字広宮沢地内	
舗装復旧詳細図（広宮沢第1工区）			
縮尺	FREE	矢巾町上下水道課	
施工業者			

平面図（広宮沢第2工区）

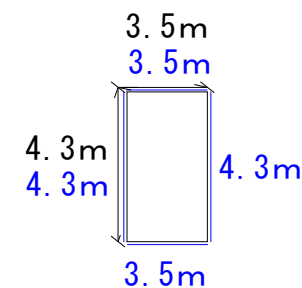


舗装復旧詳細図（広宮沢第2工区）

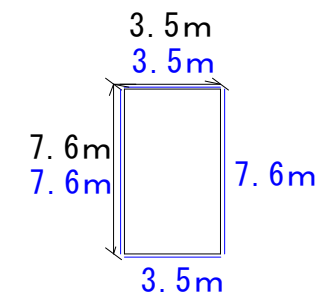
復旧2-1



復旧2-2



復旧2-3



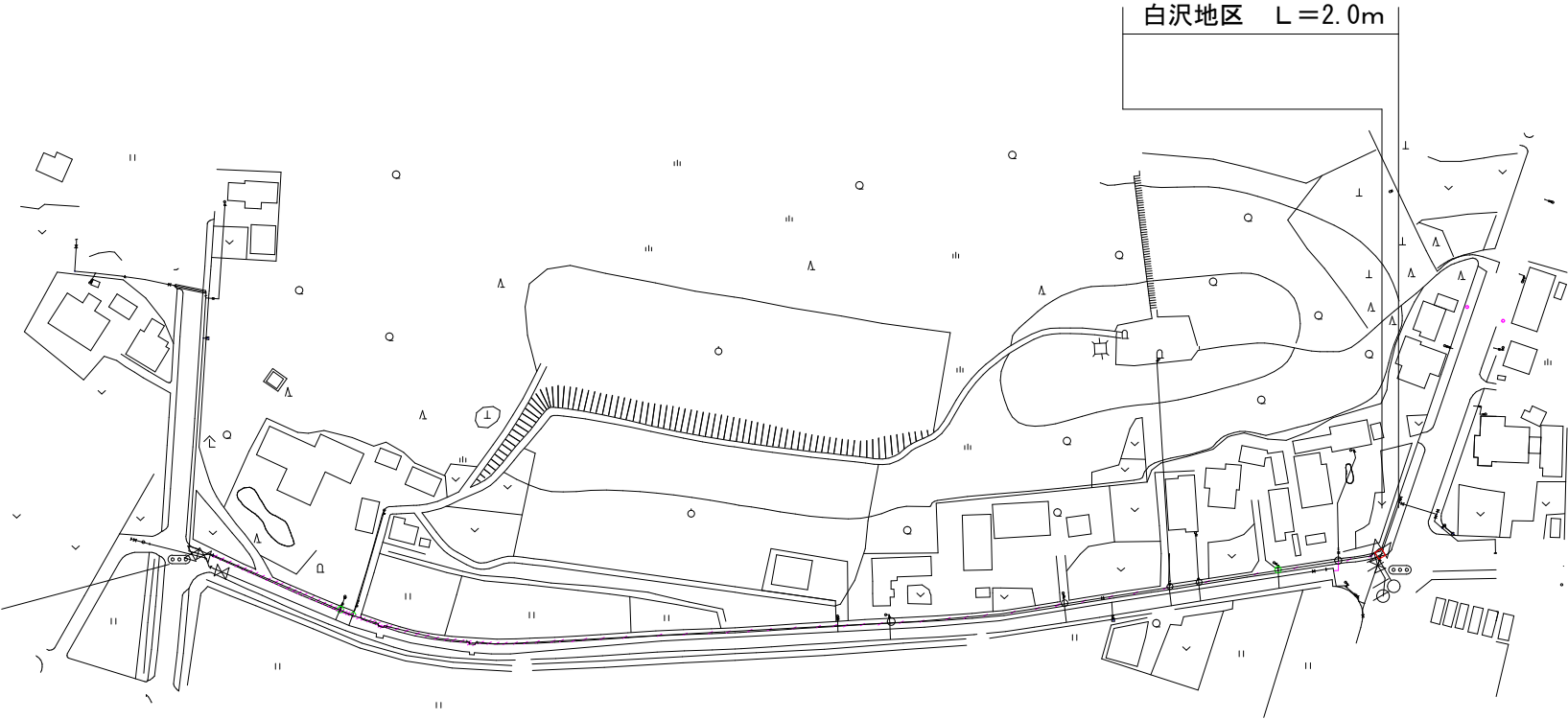
復旧断面図

50mm	既設 A s	再生密粒度As20F	50mm
	上層路盤	不陸整正	

—— = 舗装版切断長

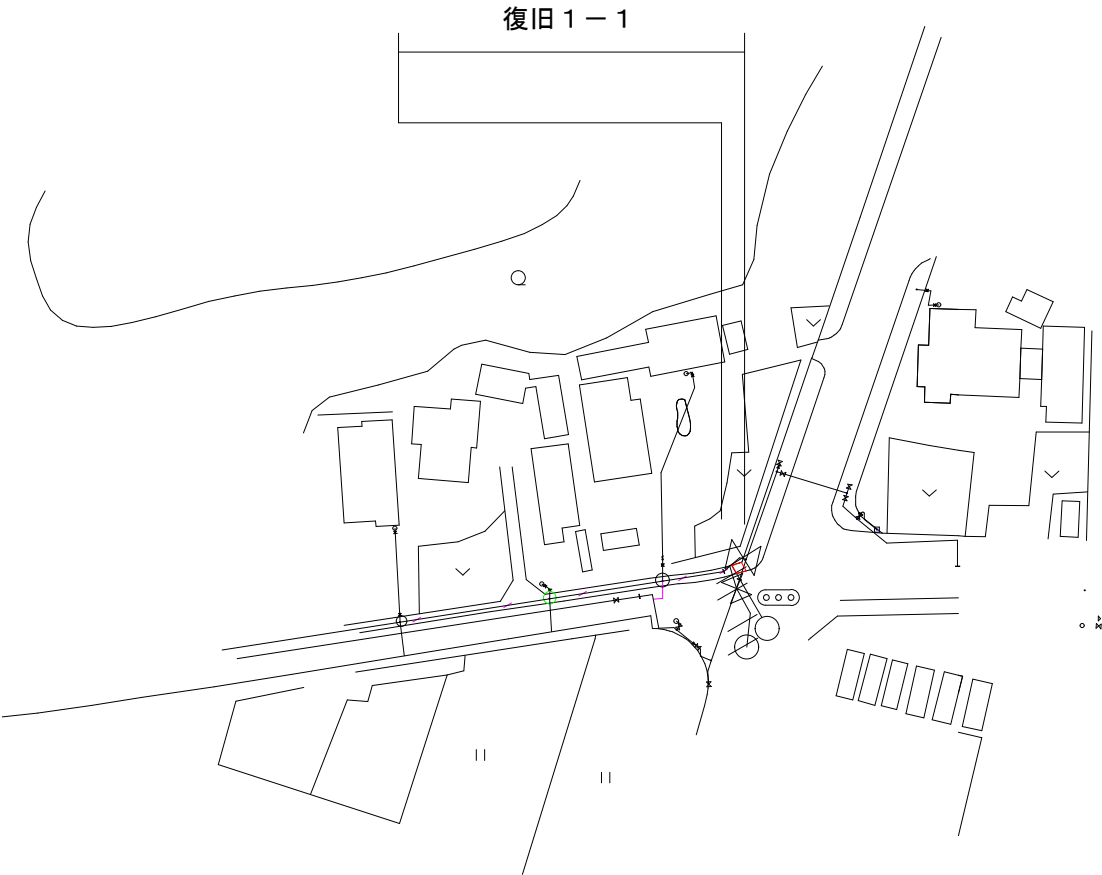
令和7年度	図面番号	19/23
事業名		
工事名	上水道舗装復旧工事	
工事場所	矢巾町大字広宮沢地内	
舗装復旧詳細図（広宮沢第2工区）		
縮尺	FREE	矢巾町上下水道課
施工業者		

平面図（白沢地区）



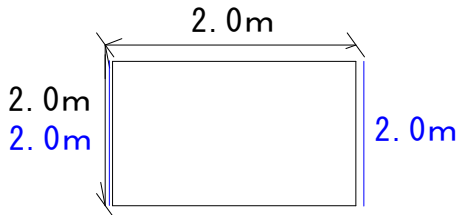
令和 7 年度		図面番号	20/23
事業名			
工事名	上水道舗装復旧工事		
工事場所	矢巾町大字白沢地内		
平面図（白沢地区）			
縮尺	FREE	矢巾町上下水道課	
施工業者			

平面図（白沢地区）

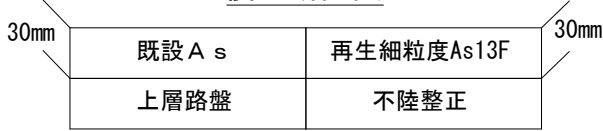


舗装復旧詳細図（白沢地区）

復旧1-1



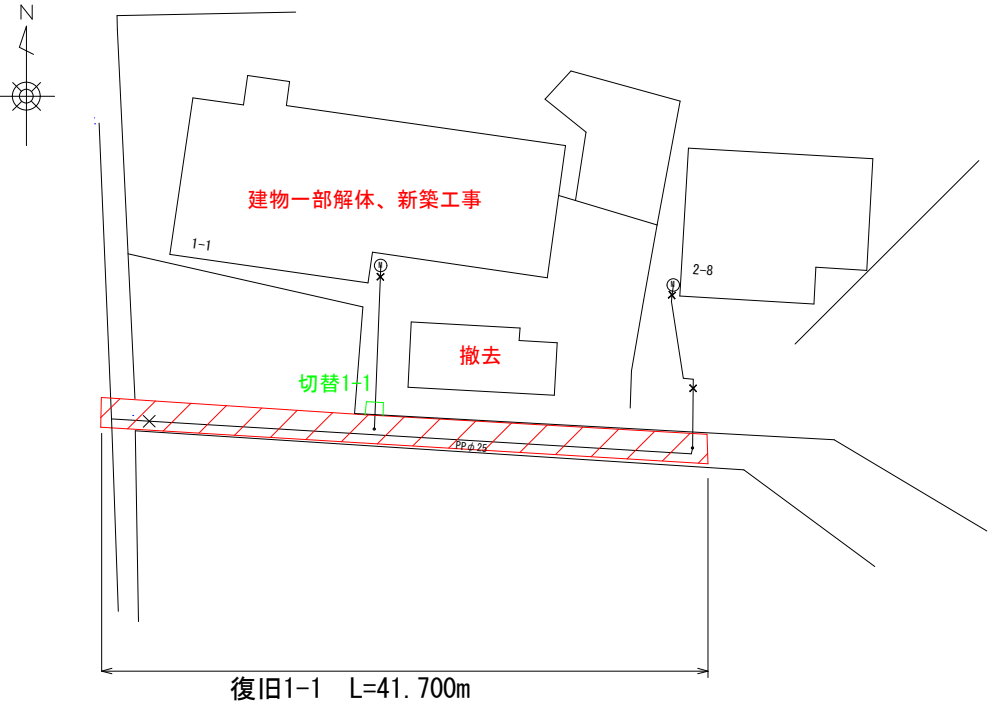
復旧断面図



— = 舗装版切断長

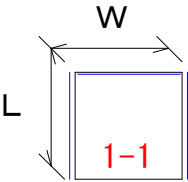
令和7年度		図面番号	21/23
事業名			
工事名	上水道舗装復旧工事		
工事場所	矢巾町大字白沢地区内		
舗装復旧詳細図（白沢地区）			
縮尺	FREE	矢巾町上下水道課	
施工業者			

平面図（南矢幅地区）



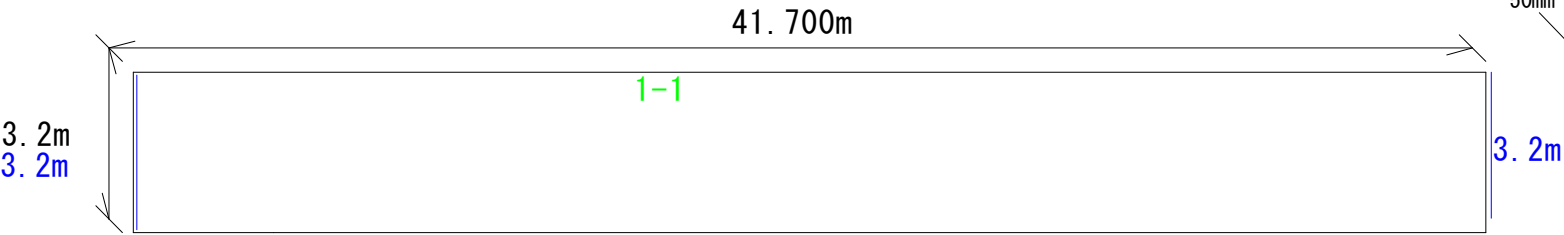
舗装復旧詳細図（南矢幅地区）

切替復旧1-1

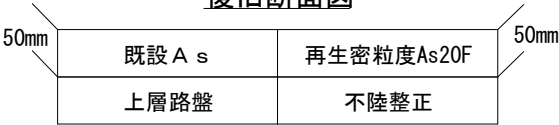


位 置	L (m)	W (m)	計 (m2)	舗装切断延長 (m)	区画線長 (m)
切替復旧1-1	2.000	1.3000	2.600	5.300	—
合 計			2.600	5.300	—

復旧1-1



復旧断面図

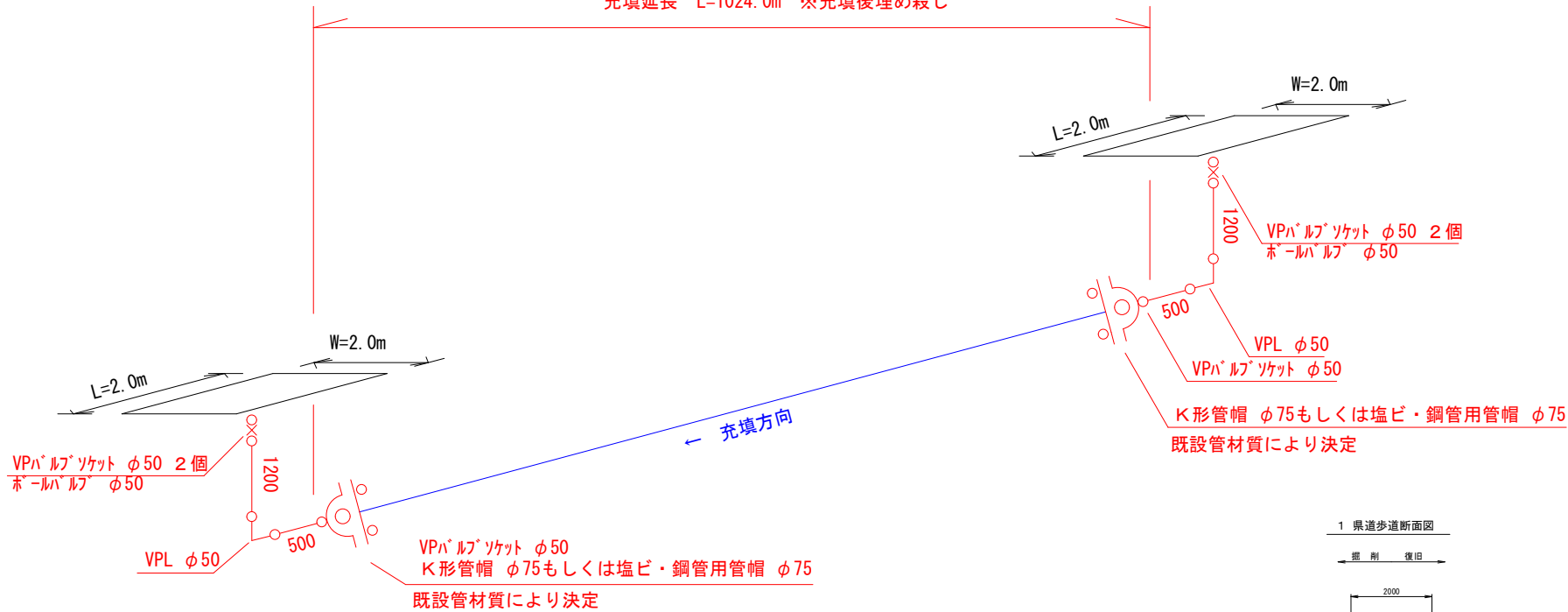


— = 舗装版切断長

令和7年度		図面番号	22/23
事業名			
工事名	上水道舗装復旧工事		
工事場所	矢巾町大字南矢幅地内		
舗装復旧詳細図（南矢幅地区）			
縮尺	FREE	矢巾町上下水道課	
施工業者			

充填詳細図 S = Free

充填延長 L=1024.0m ※充填後埋め殺し



	L (m)	管材質	口徑 (mm)	充填量 (m3)
充填工数量	1024.0	CIP VP-TS VP-RR	75	4.522

延長については水道台帳より算出

